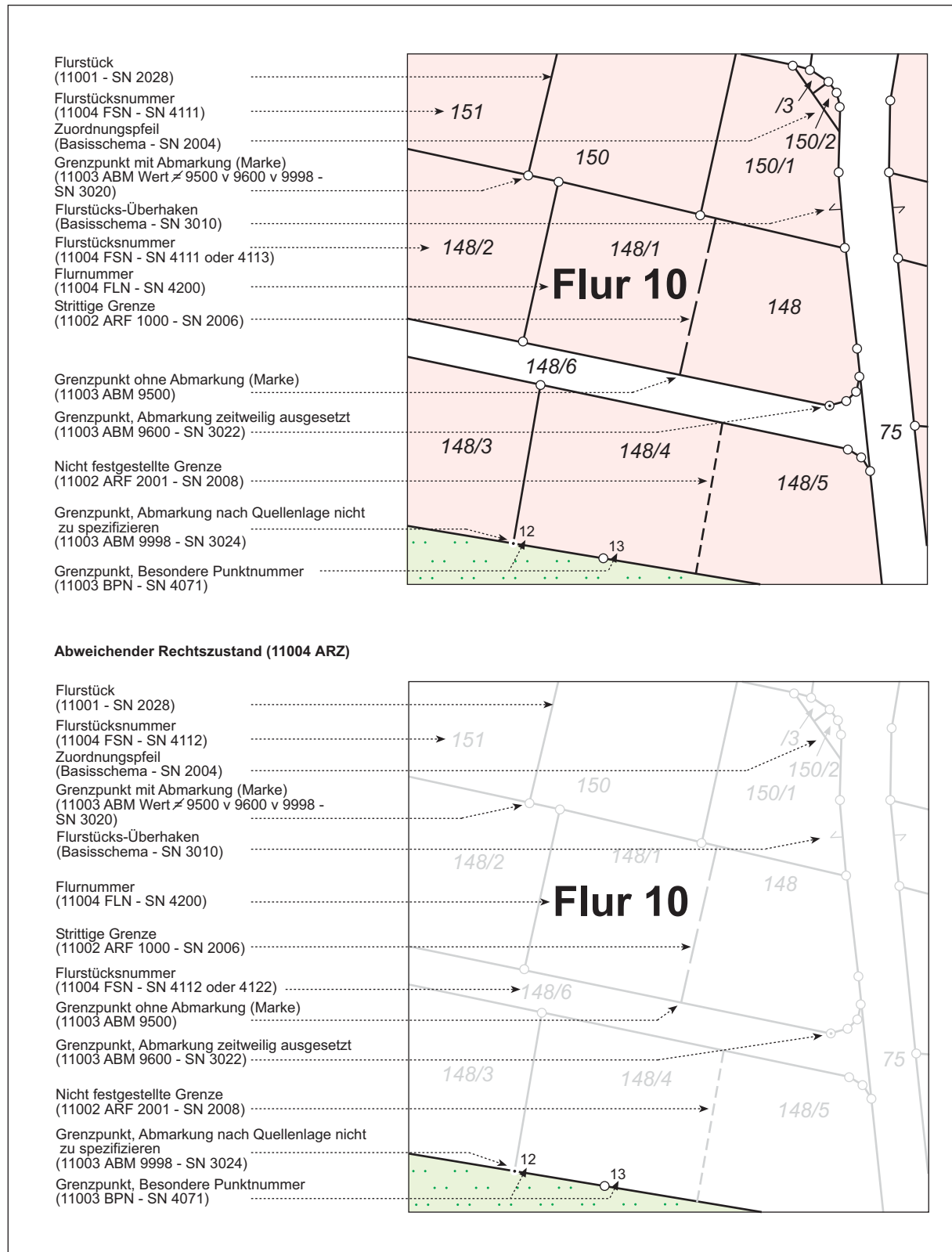
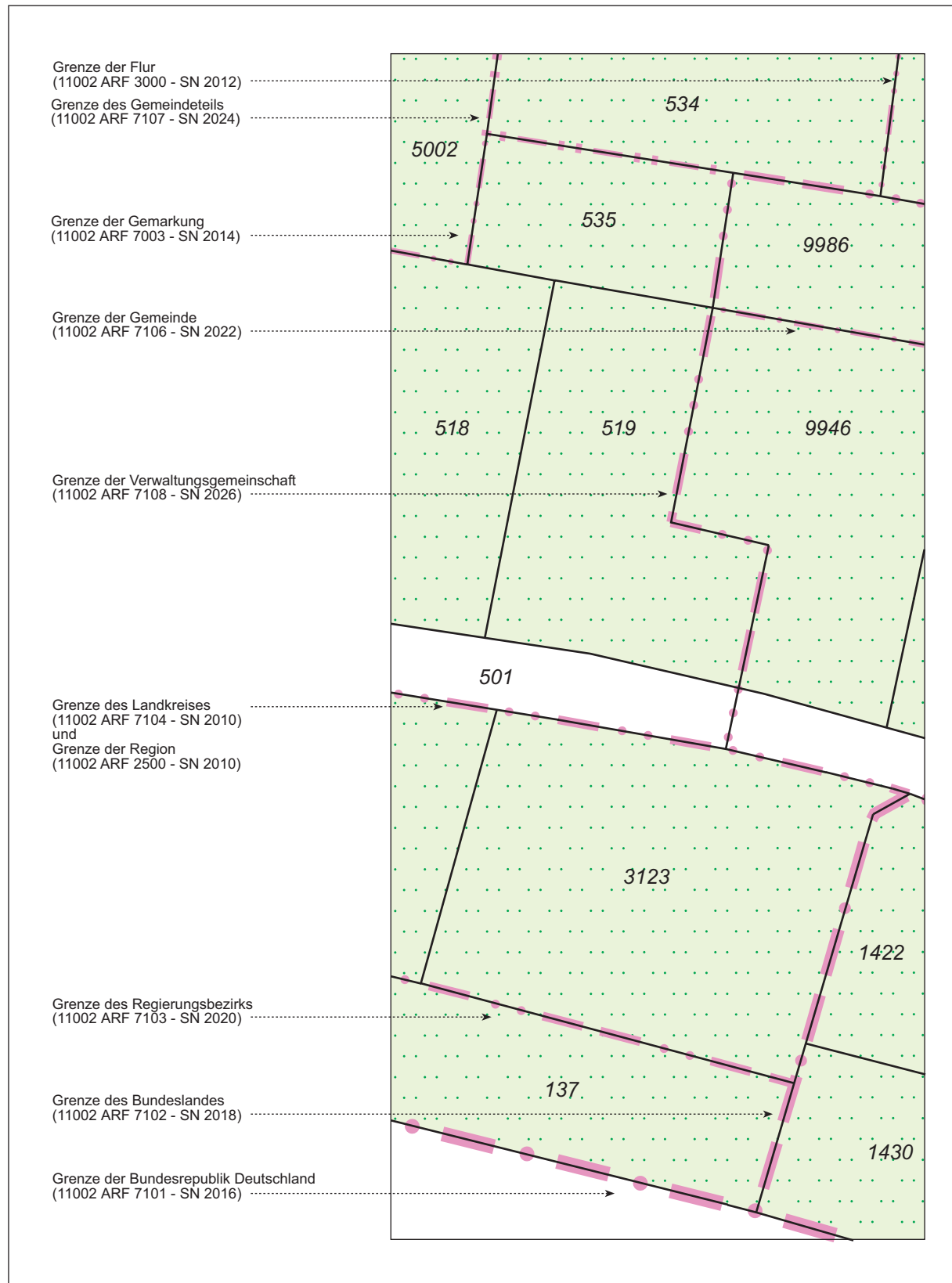
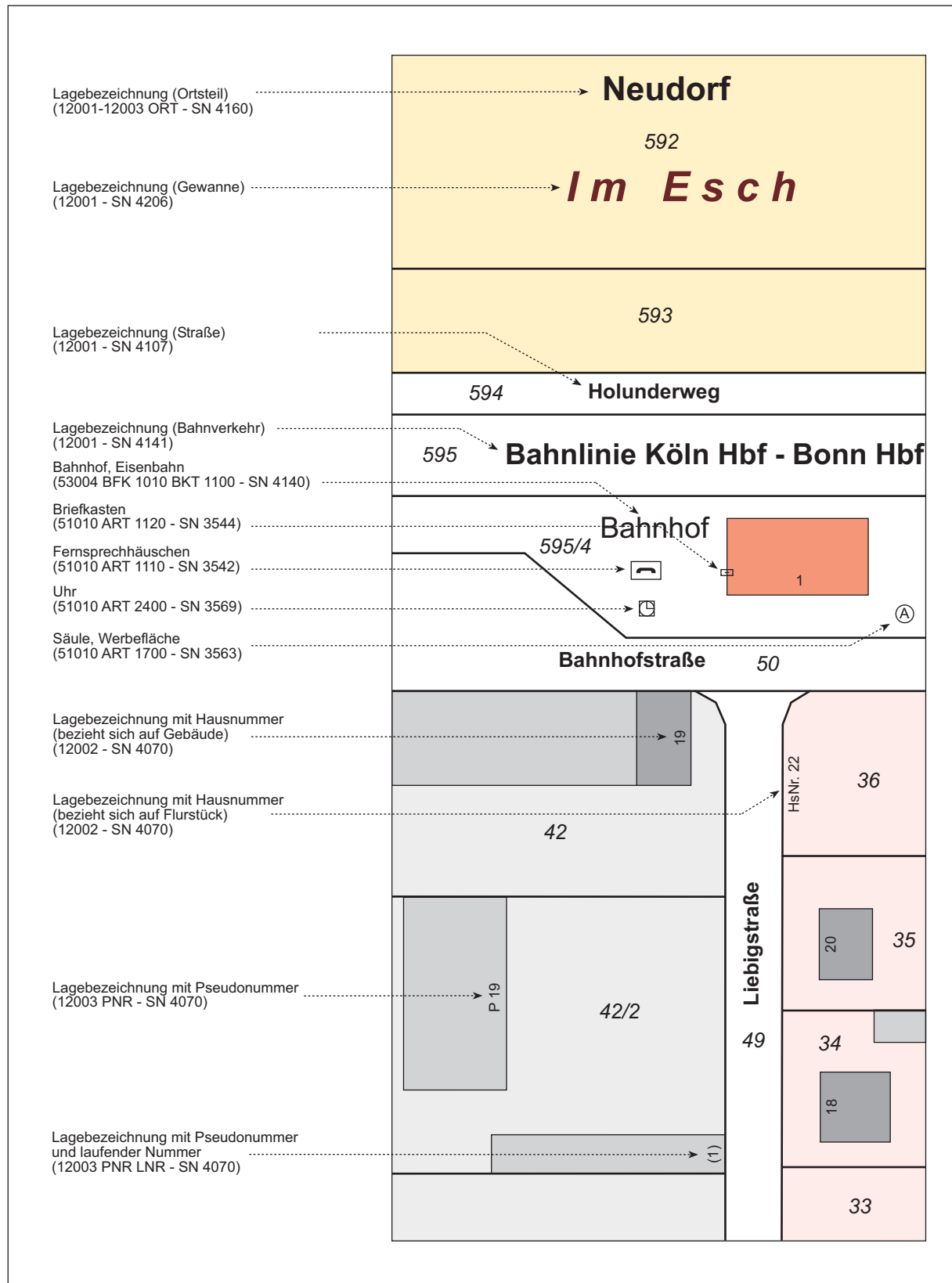


1.1.4 Beispiele zur Signaturierung der Liegenschaftskarte - Farbausgabe







Lagebezeichnung (Stehendes Gewässer)
II. oder III. Ordnung
(12001 - SN 4117)

Funkmast
(51002 BWF 1260 - SN 1305, 3506)

Knickkante, links
(61003 ART 2002 - SN 2620,
3601, 3632)

Straßenverkehrsanlage, Name
(53002 NAM - SN 4141)

Bezeichnung (Nummer von
einem Autobahnknoten)
(53002 BEZ - SN 3574, 4052)

Verkehrsbegleitfläche Straße
(42001 FKT 2312 - SN 1406, 2515)

Fahrbahn (53002 ART 1000 - SN 1540)
überdeckt von
Bundesautobahn
(71001 ADF 1110 - SN 1701)

Klassifizierung nach Straßenrecht,
Bezeichnung
(71001 ADF 1110 BEZ - SN 4140)

Notruffeinrichtung
(51010 ART 1130 - SN 3545)

Kilometerstein, -tafel
(51010 ART 1410 - SN 3556)

Lagebezeichnung (Fließgewässer)
II. oder III. Ordnung
(12001 - SN 4117)

Windrad
(51002 BWF 1220 - SN 3501)

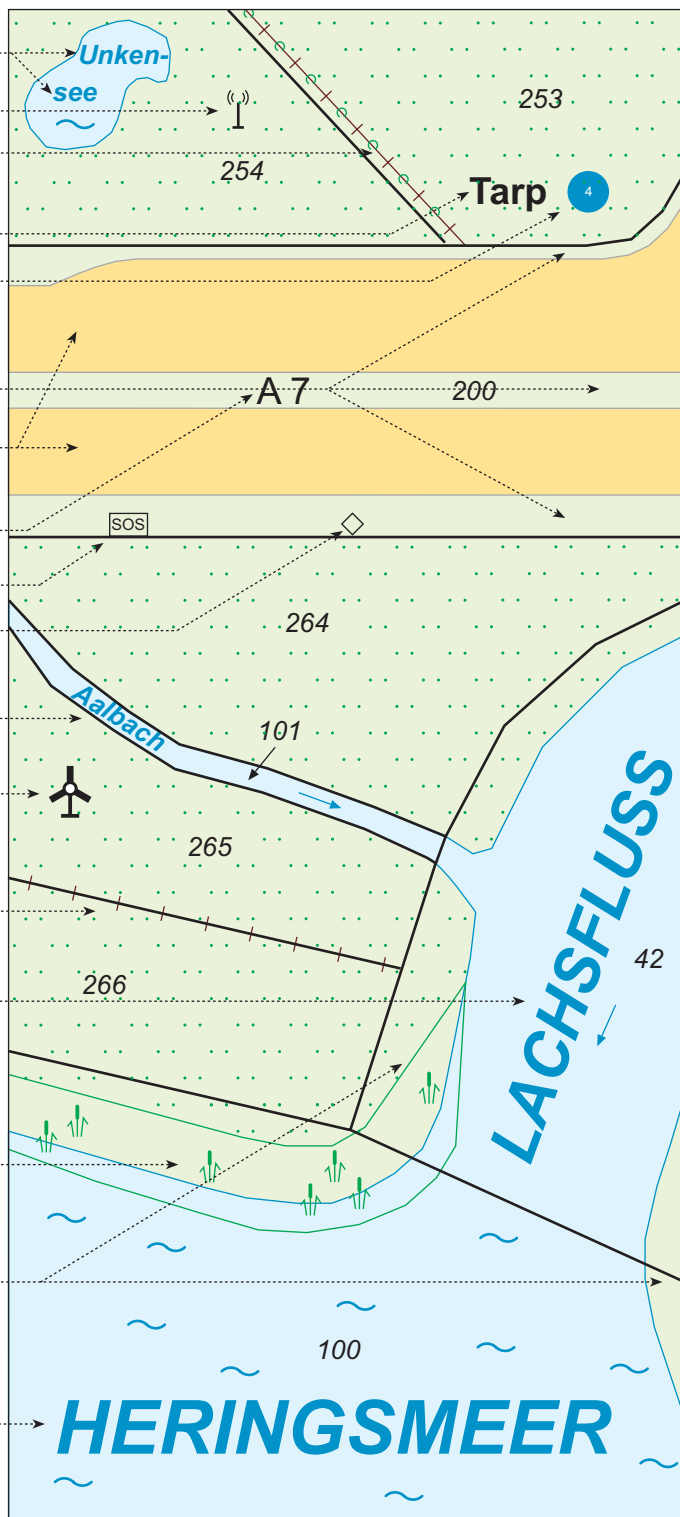
Wallmitte
(61003 ART 1993 - SN 2620
3632)

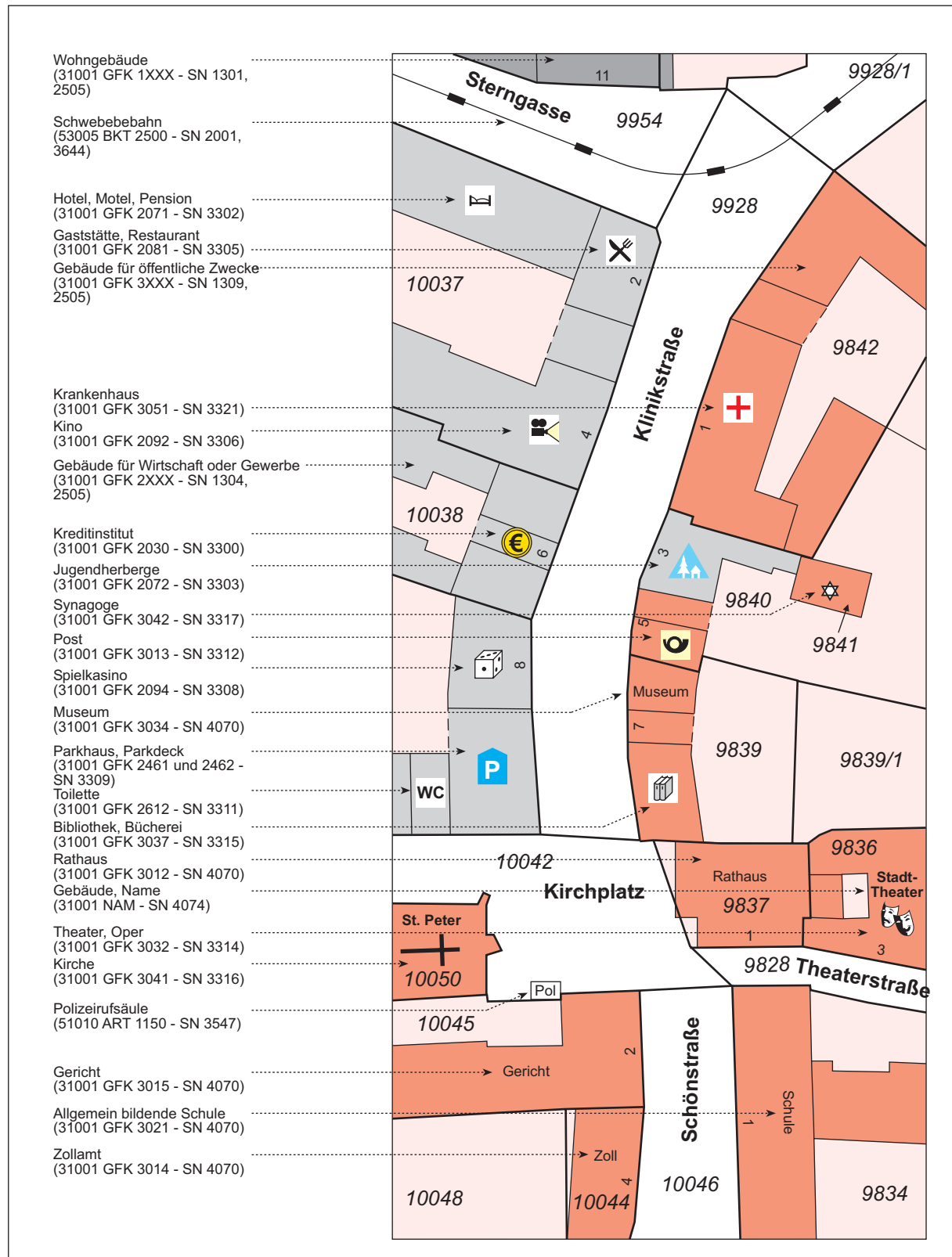
Lagebezeichnung (Fließgewässer)
I. Ordnung
(12001 - SN 4243)

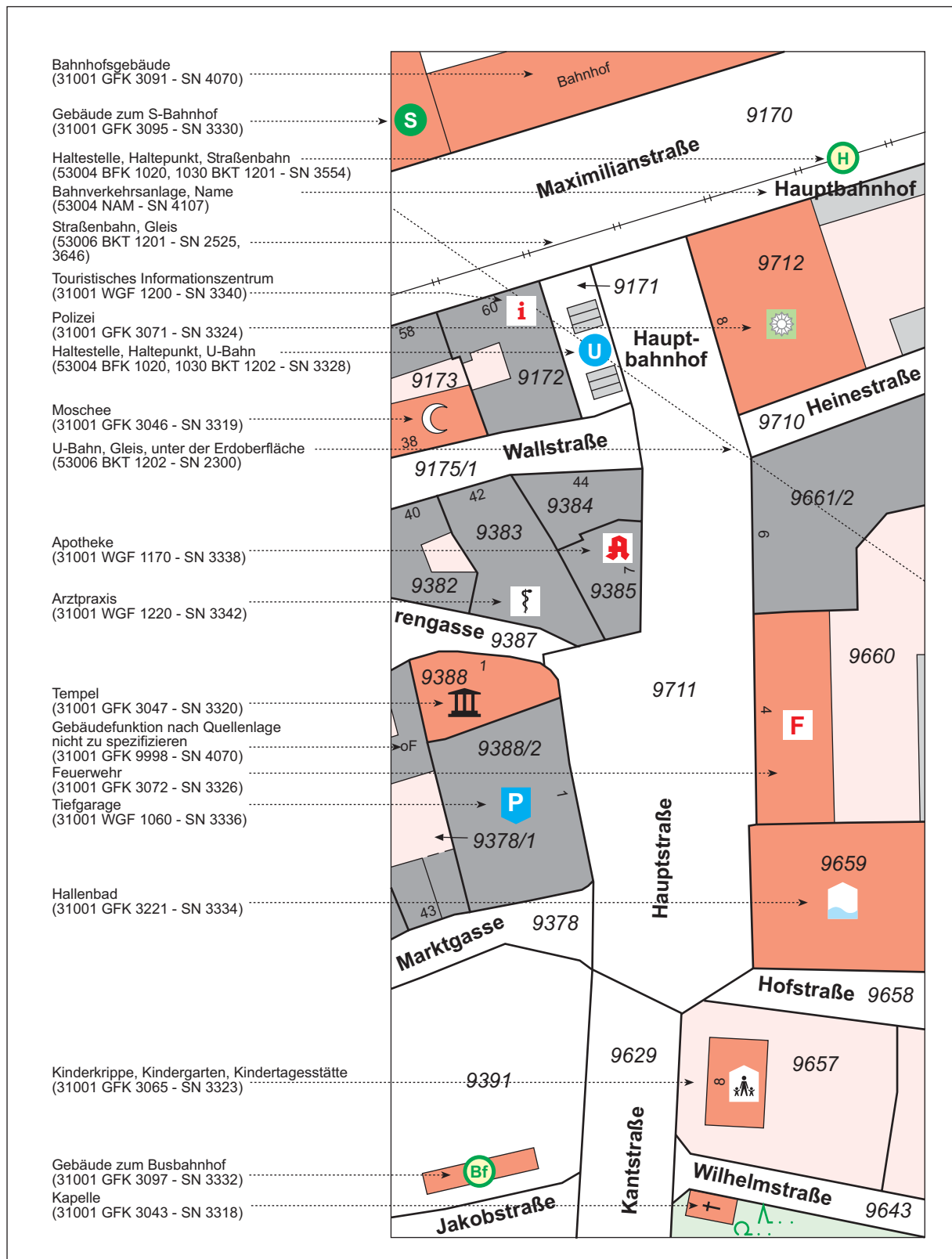
Reet
(54001 BWS 1800 - SN 1560,
3609)

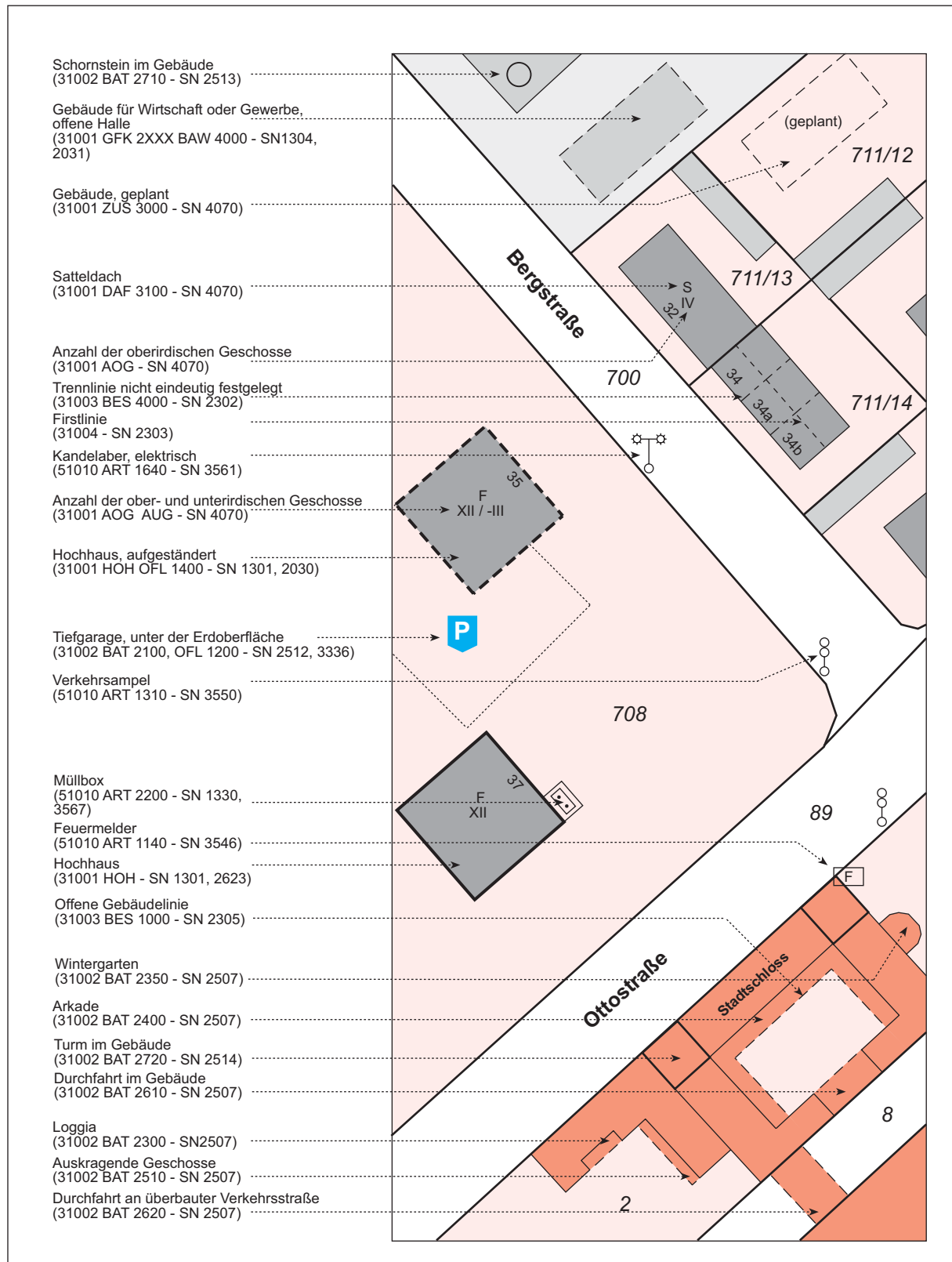
Gewässerbegleitfläche
(43007 FKT 1100 - SN 1406,
2515)

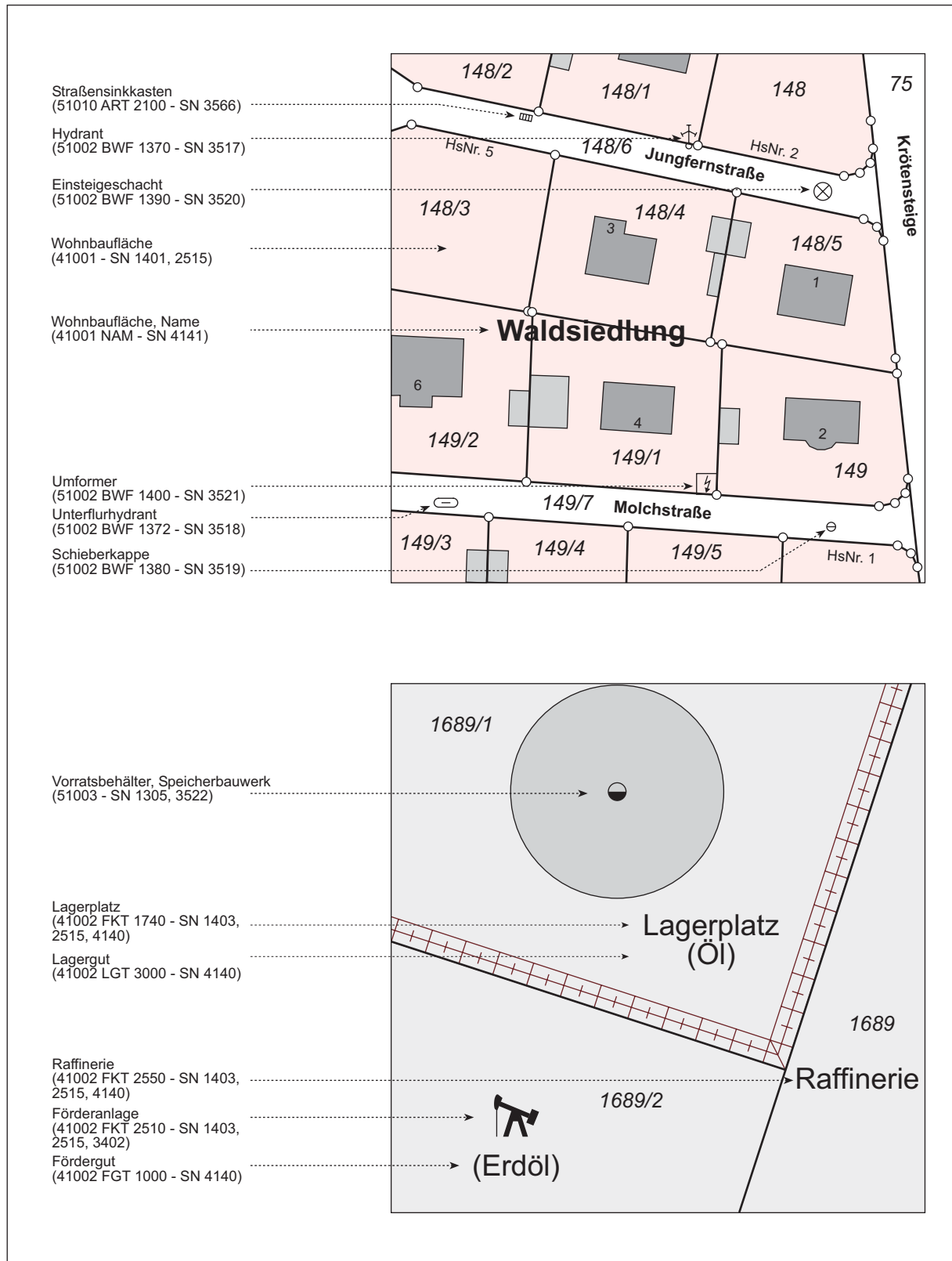
Meer, Name
(44007, NAM - SN 4286)











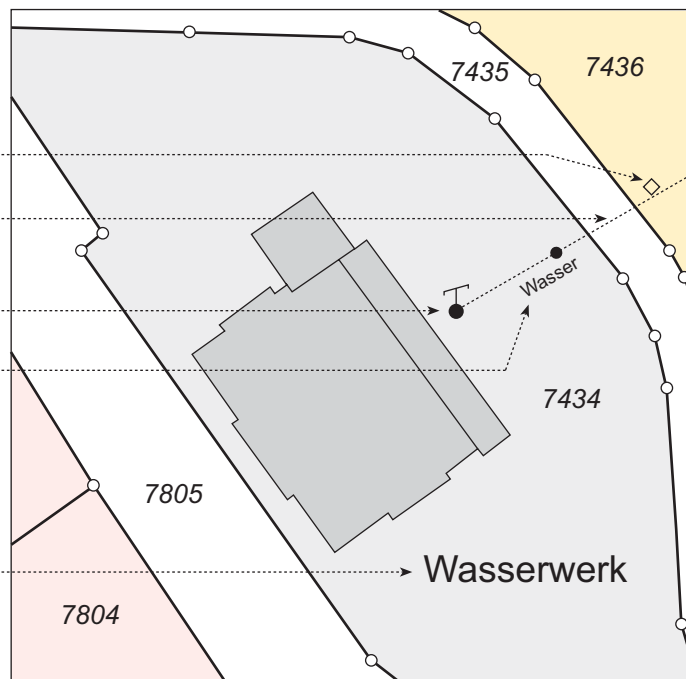
Merkzeichen, Merkstein
(51002 BWF 1360 - SN 3516)

Rohrleitung, Pipeline
Unter der Erdoberfläche
(51004 BWF 1101 OFL 1200 -
SN 2523, 3579)

Pumpe
(51004 BWF 1103 - SN 3523)

Transportanlage, Produkt
(51004 PRO 1130 - SN 4070)

Wasserwerk
(41002 FKT 2520 - SN 4140)



Umspannstation
(41002 FKT 2540 - SN 1403,
2515, 3404)

Mast
(51002 BWF 1250 - SN 3504)

Erdkabel
(51005 BWF 1111 - SN 2523,
4070)

Leitung, Spannungsebene
(51005 SPG - SN 4070)

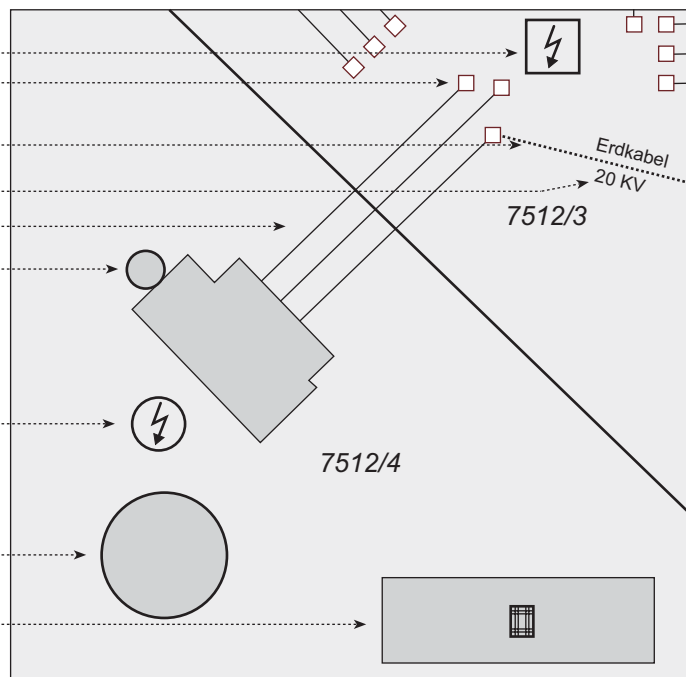
Freileitung
(51005 BWF 1110 - SN 2524)

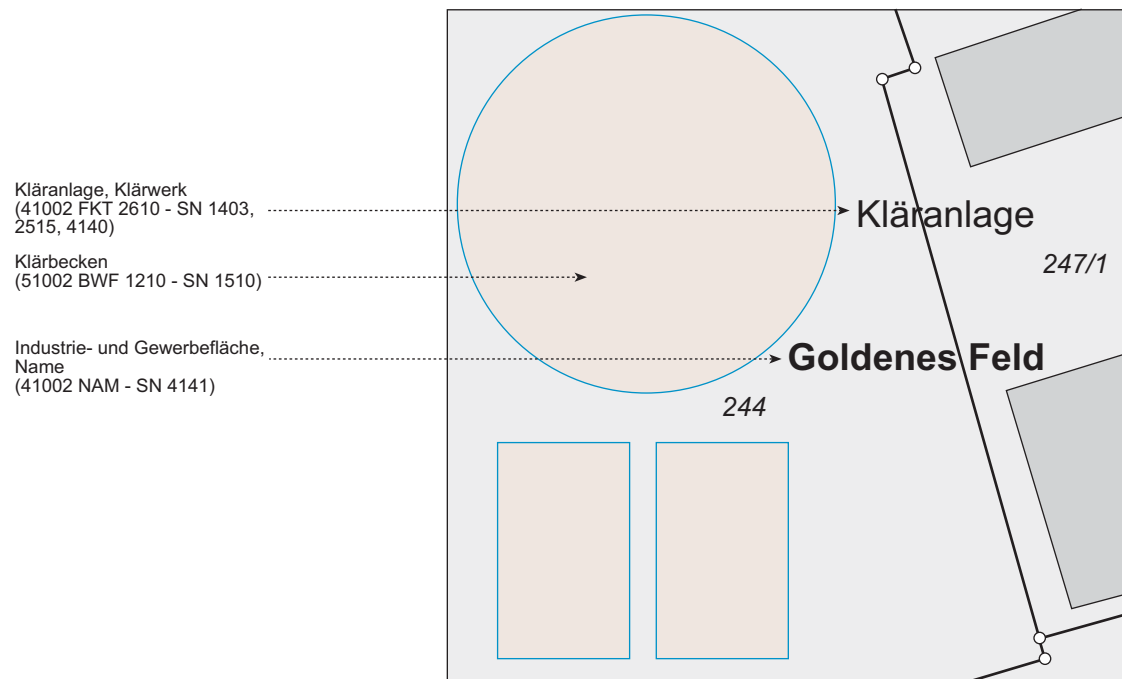
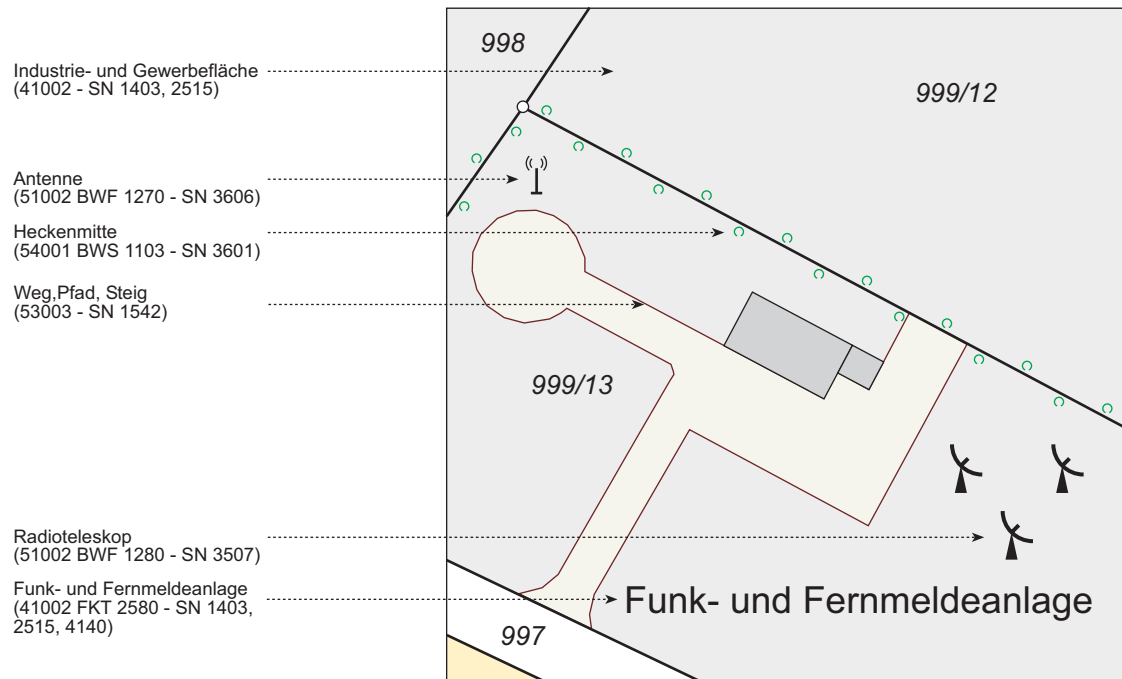
Schornstein, Schlot, Esse
(51002 BWF 1290 - SN 1501)

Kraftwerk
(41002 FKT 2530 - SN 1403,
2515, 3403)

Kühlturm
(51001 BWF 1005 - SN 1501)

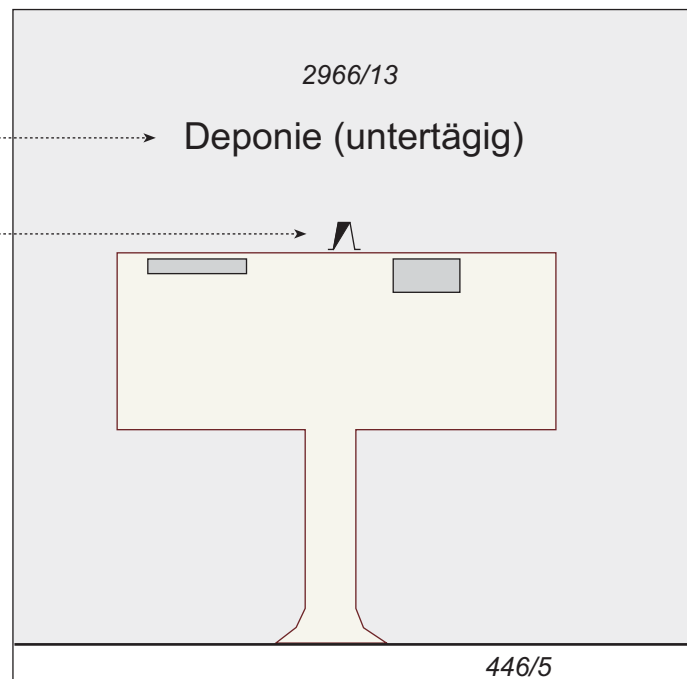
Solarzellen
(51002 BWF 1230 - SN 1305, 3502)





Deponie (untertägig)
(41002 FKT 2640 - SN 1403,
2515, 4140)

Stollenmundloch
(51002 BWF 1310 - SN 3509)



Brückenpfeiler
(53001 BWF 1840 - SN 1531)

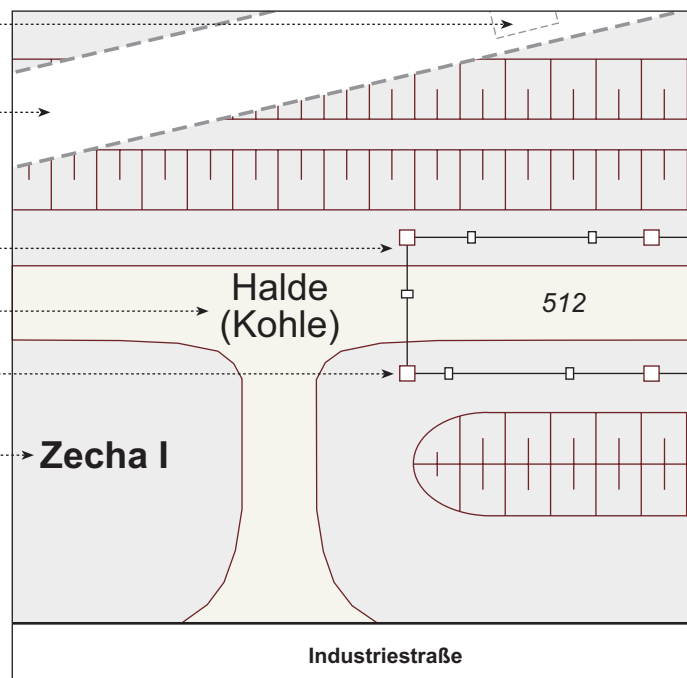
Hochbahn, Hochstraße
(53001 BWF 1830 - SN 1530)

Materialseilbahn
(53005 BKT 2600 - SN 2001,
3645)

Halde
(41003 LGT 2000 - SN 1403,
2515, 4140)

Mast
(51002 - SN 3504)

Halde, Name
(41003 NAM - SN 4141)

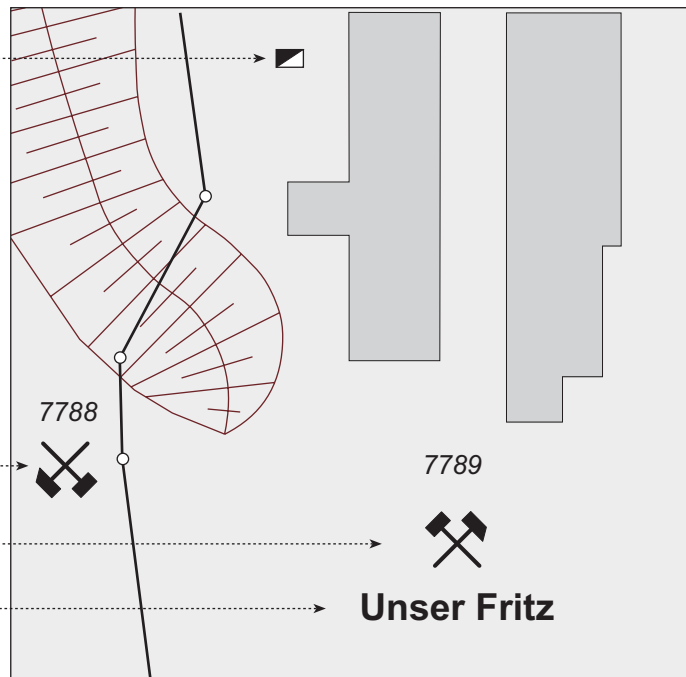


Schachtöffnung
(51002 BWF 1320 - SN 3510)

Bergbaubetrieb,
Außer Betrieb, stillgelegt; verlassen
(41004 ZUS 2100 - SN 1403,
2515, 3406)

Bergbaubetrieb
(41004 - SN 1403, 2505, 3405)

Bergbaubetrieb, Name
(41004 NAM - SN 4141)



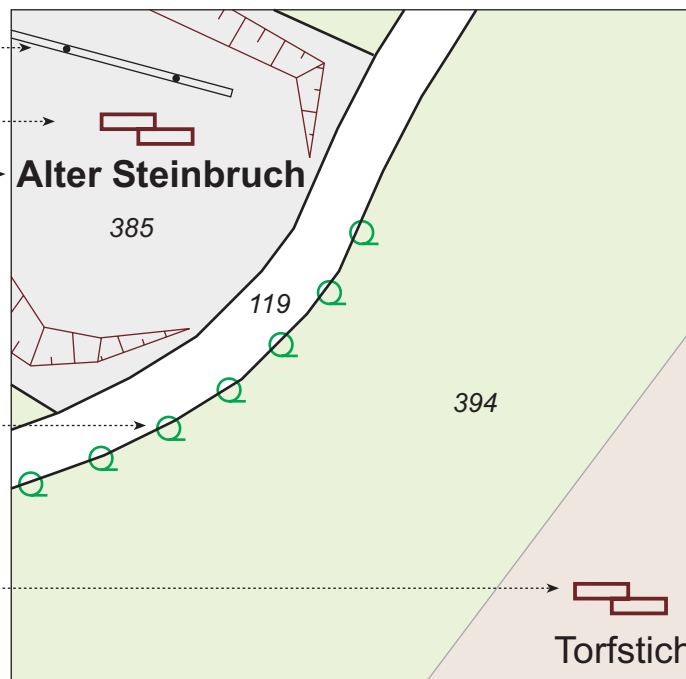
Förderband, Bandstraße
(51004 BWF 1102 - SN 2521, 3585)

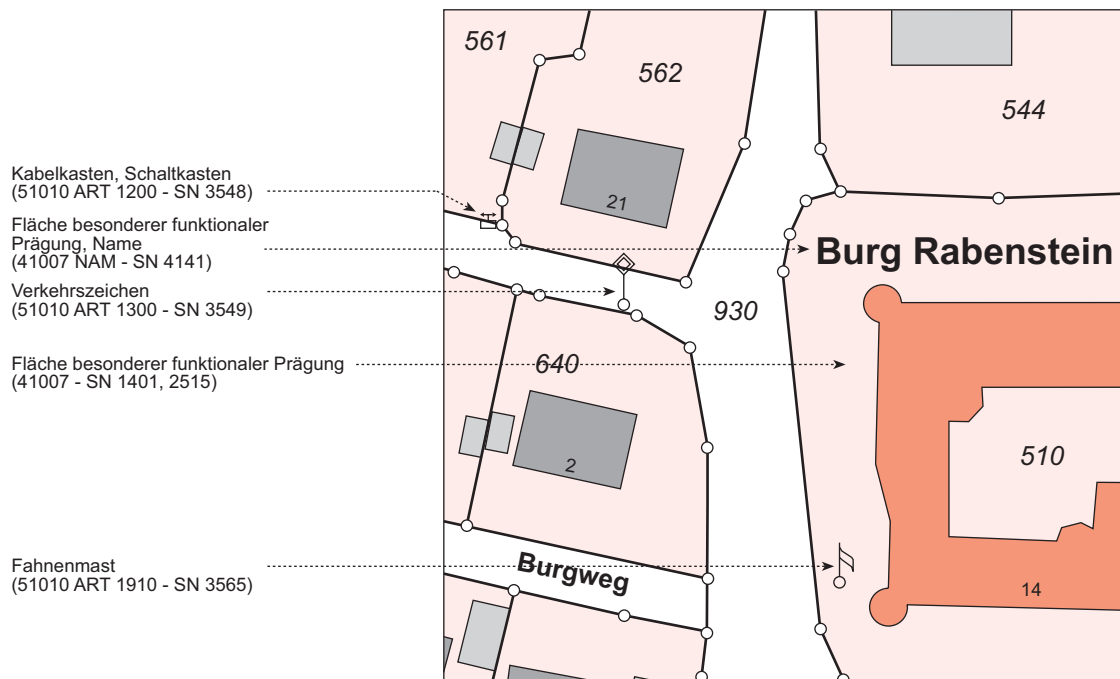
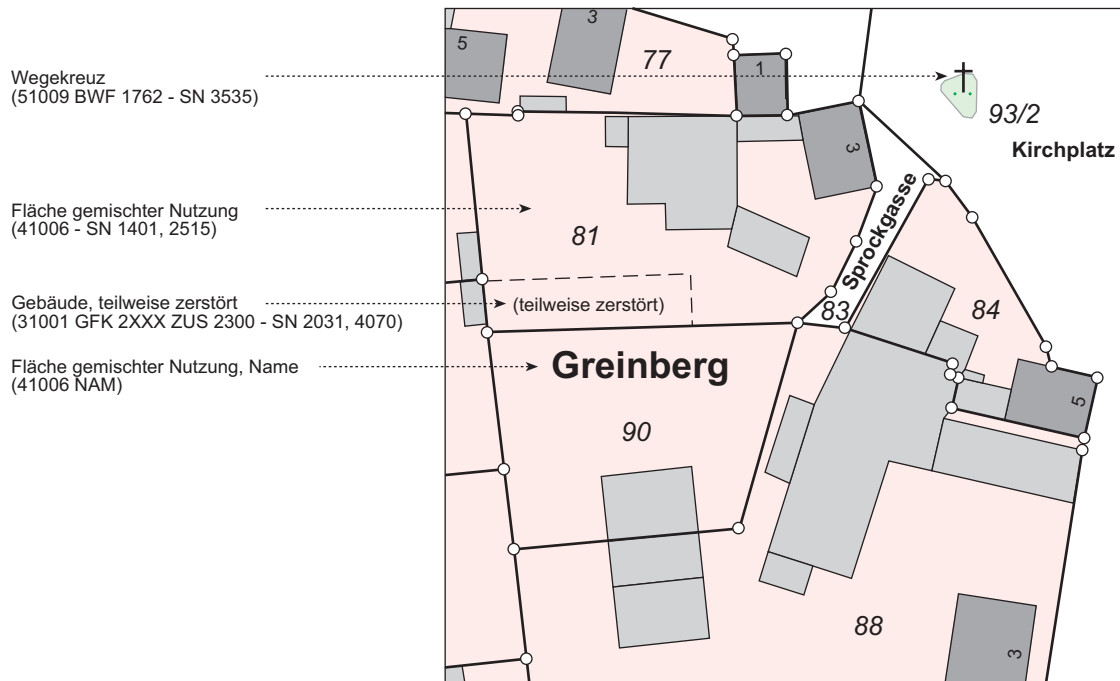
Tagebau, Grube, Steinbruch
(41005 - SN 1403, 2515, 3407)

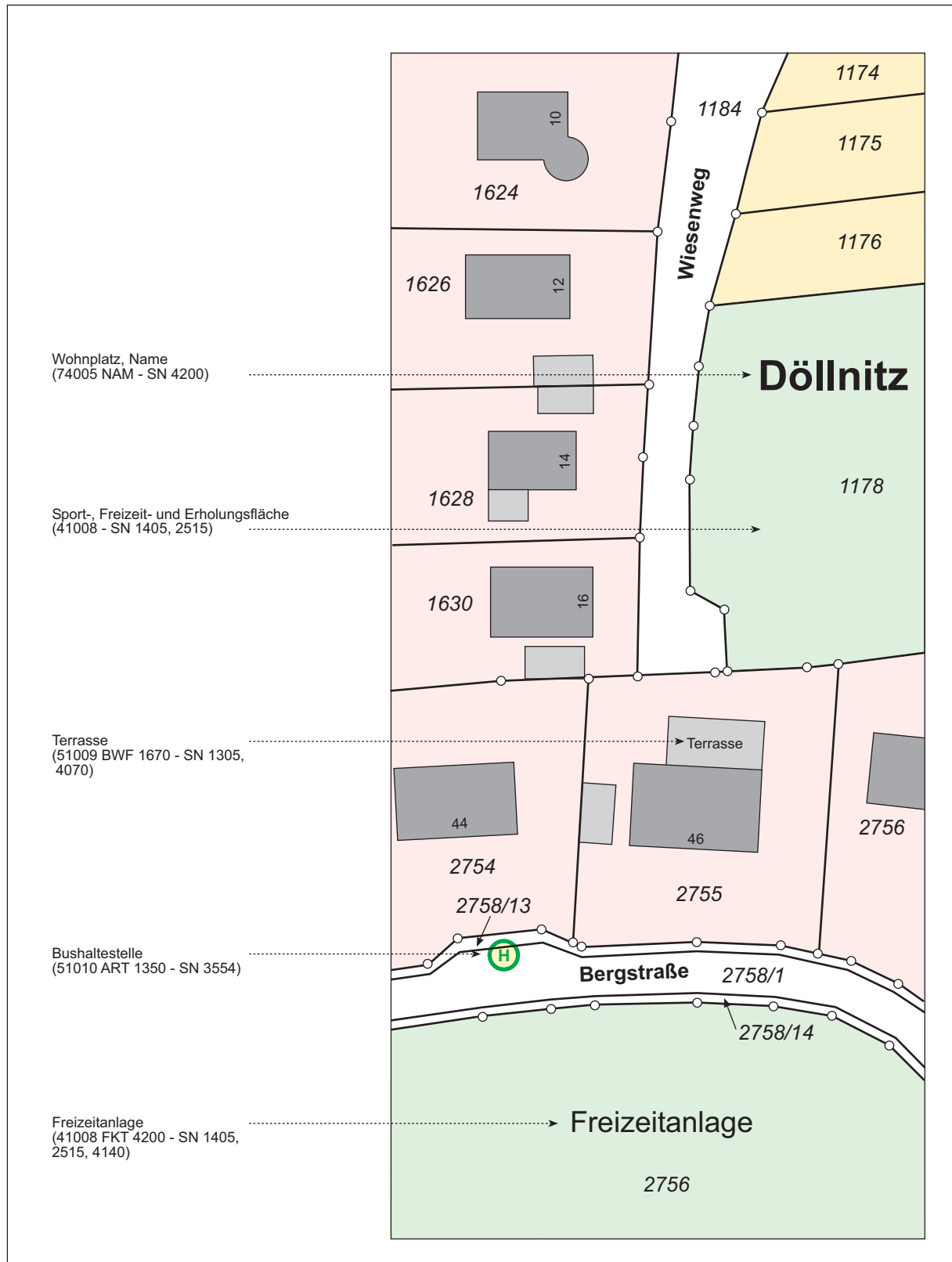
Tagebau, Grube, Steinbruch,
Name
(41005 NAM - SN 4141)

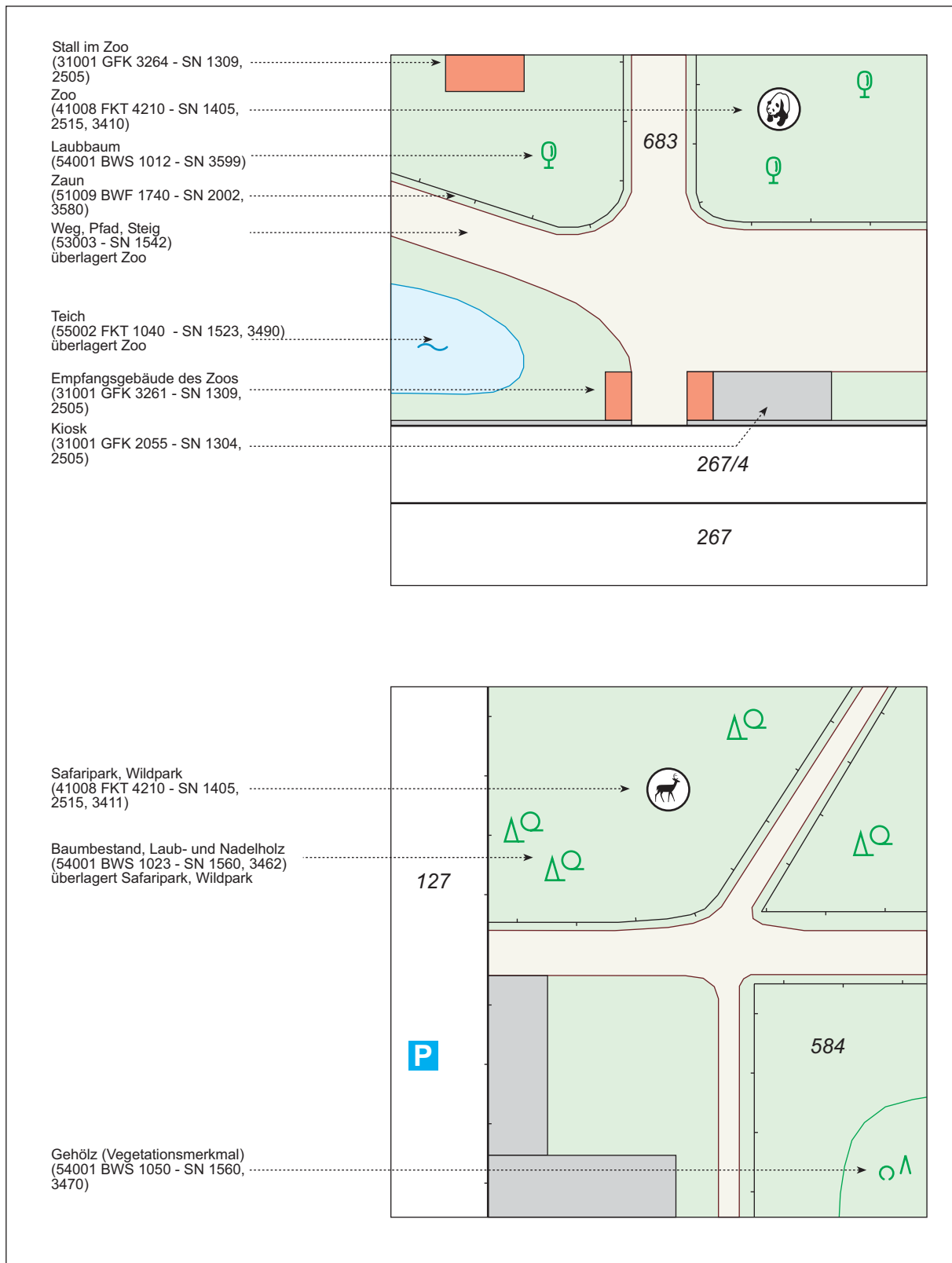
Baumreihe, Laubholz
(54001 BWS 1210 - SN 3458)

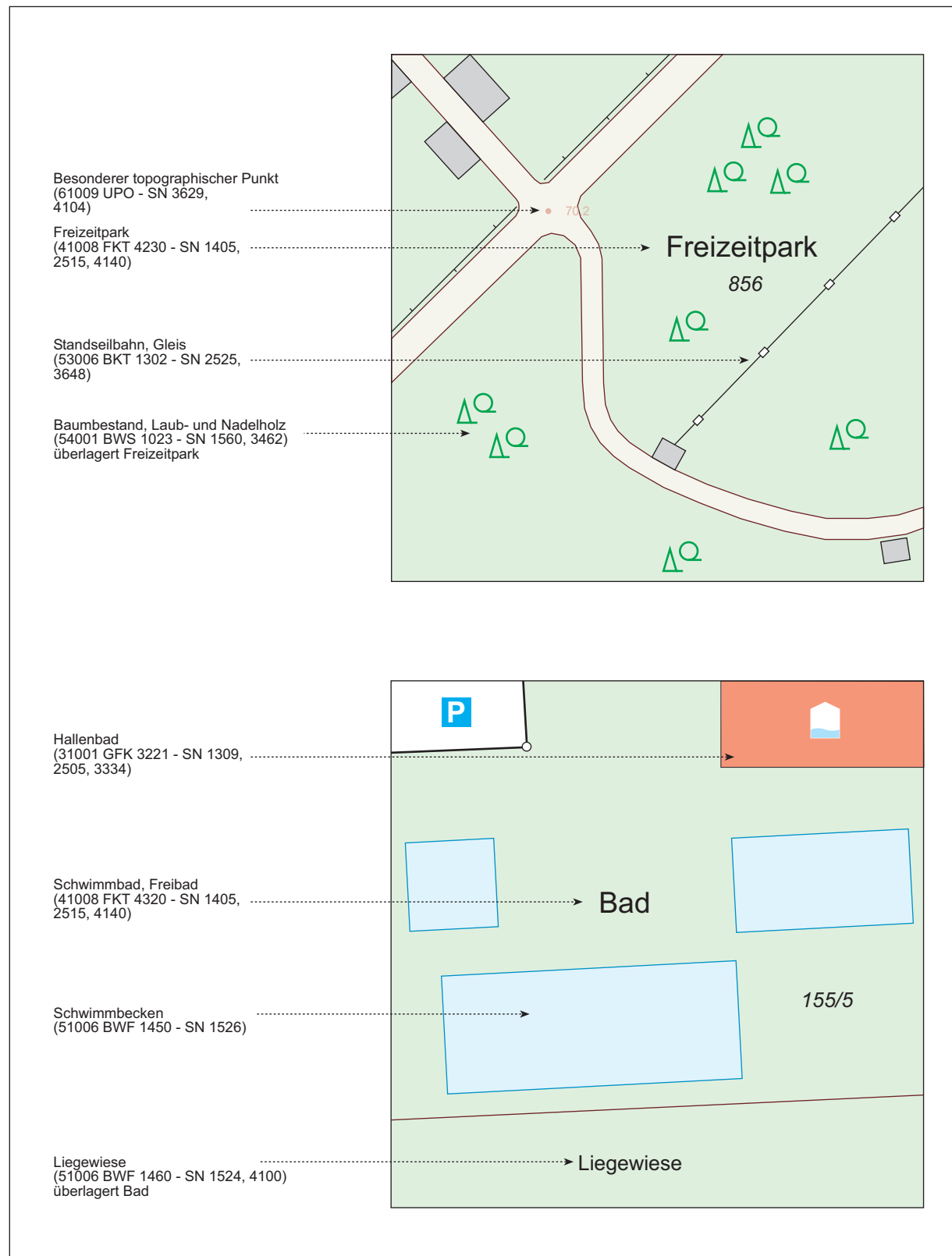
Torf
(41005 AGT 4010 - SN 1404,
2515, 3407, 4140)

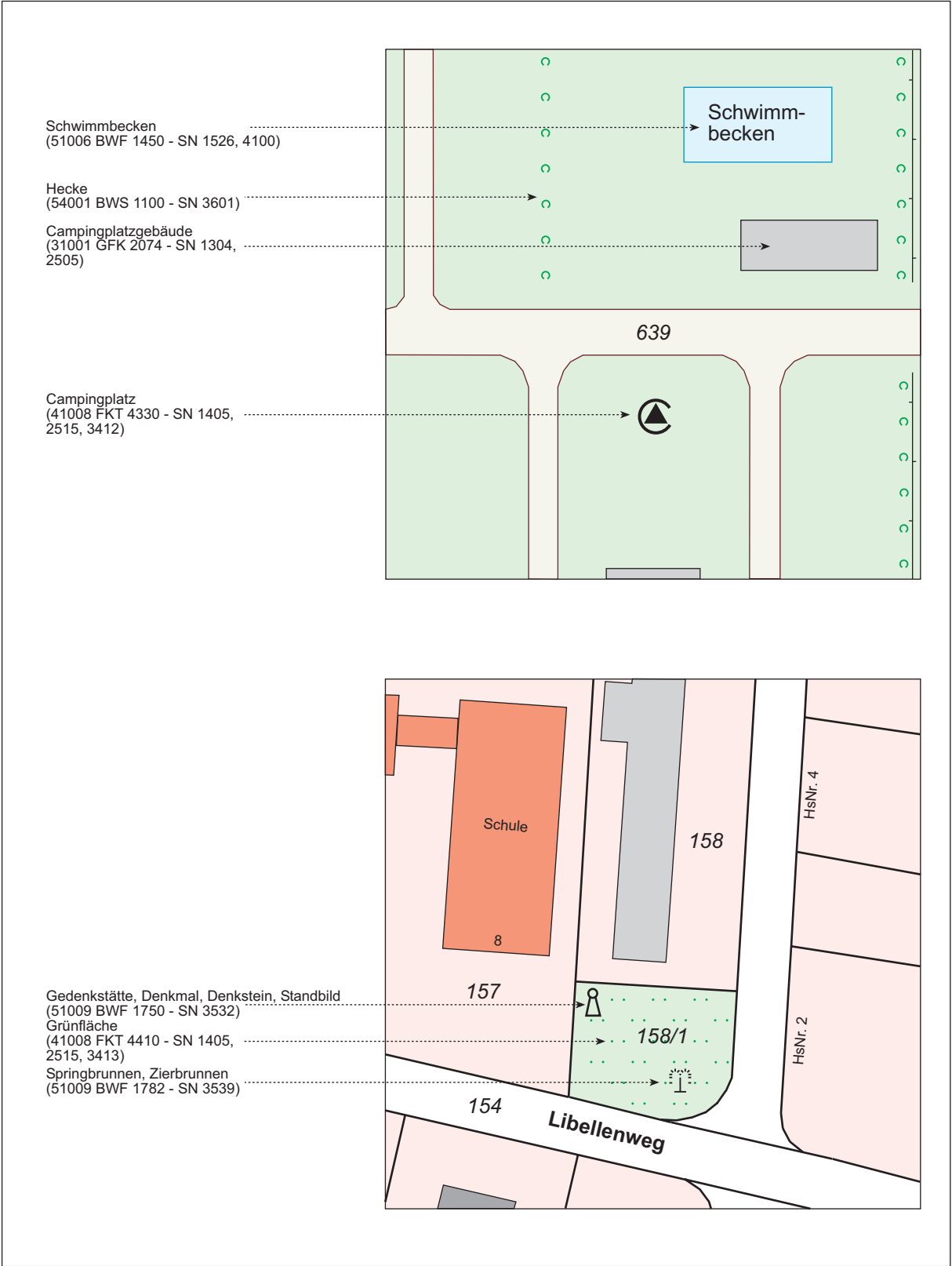
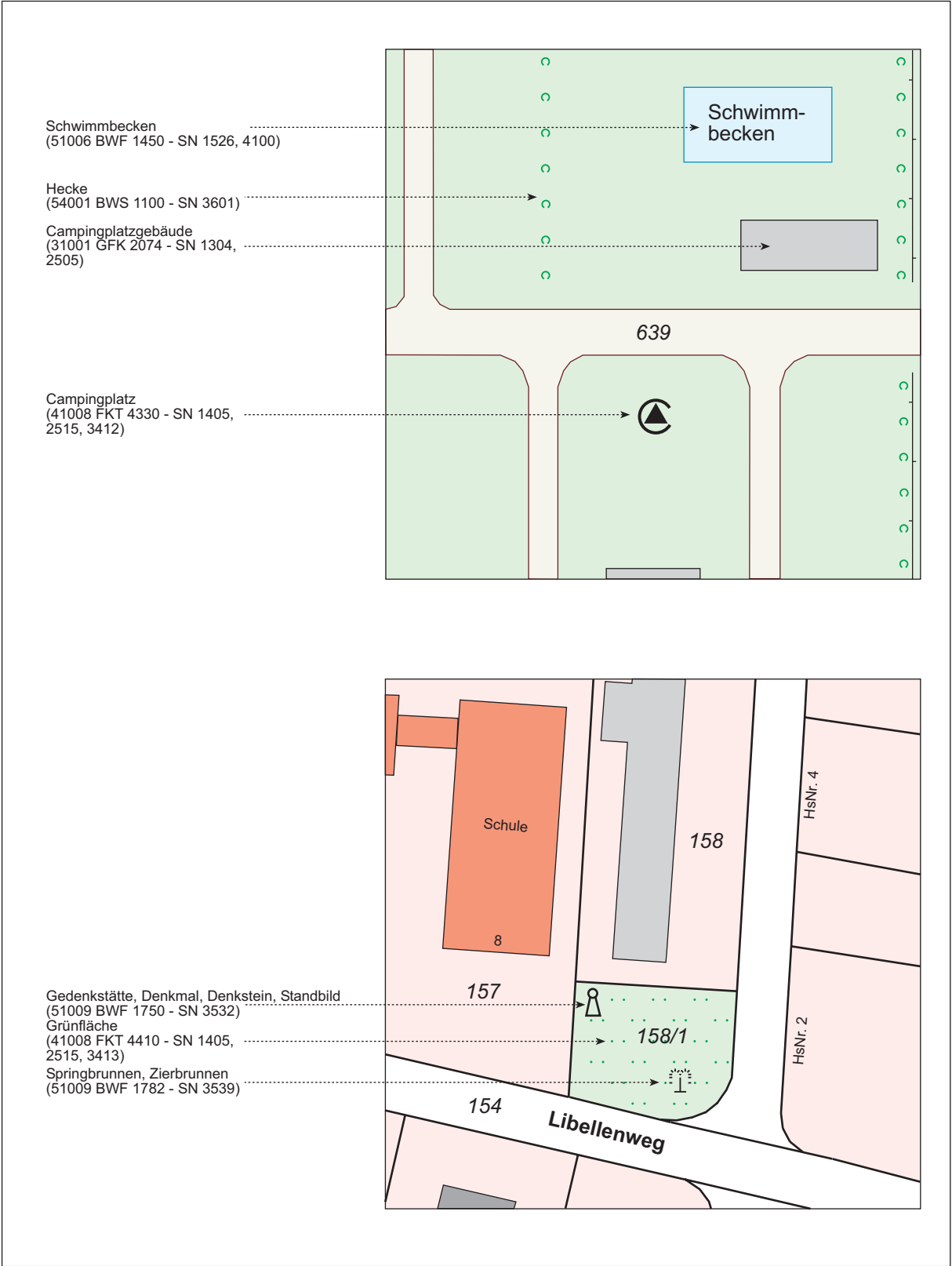












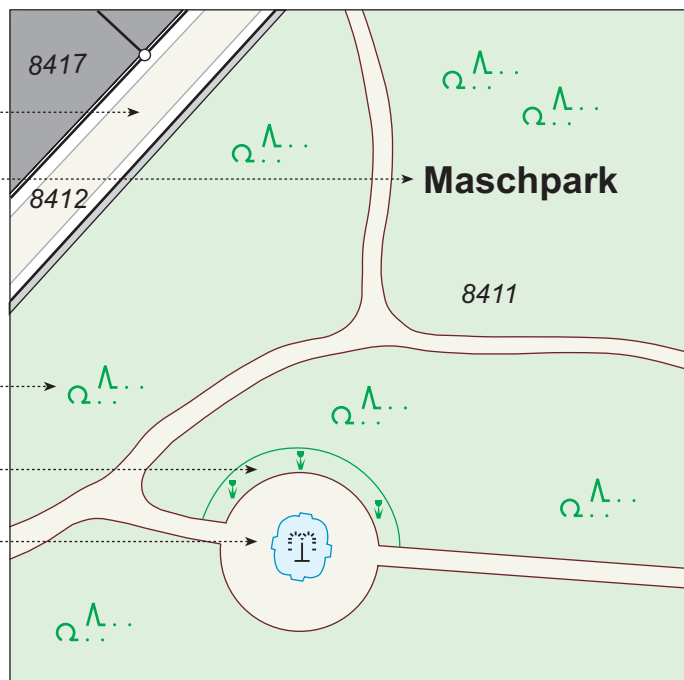
Fahrbahn
(53002 ART 1000 - SN 1540)

Sport-, Freizeit- und Erholungsfläche,
Name
(41008 NAM - SN 4141)

Park
(41008 FKT 4420 - SN 1405,
2515, 3415)

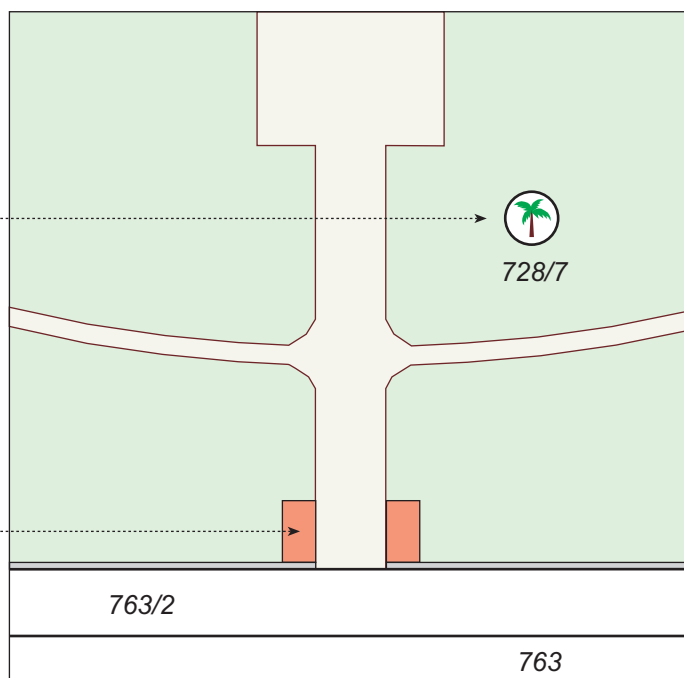
Zierfläche
(54001 BWS 1600 - SN 1560, 3605)
überlagert Park

Springbrunnen, Zierbrunnen
(51009 BWF 1782 - SN 1525, 3539)



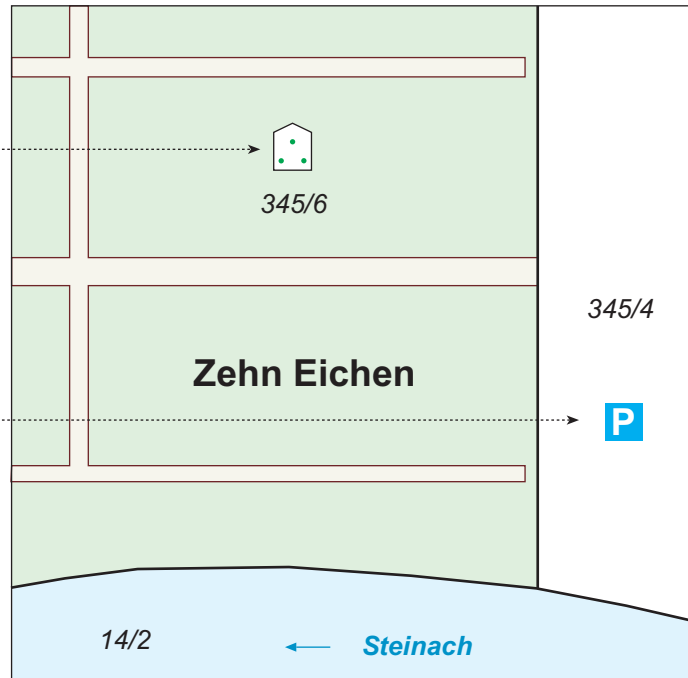
Botanischer Garten
(41008 FKT 4430 - SN 1405,
2515, 3417)

Empfangsgebäude des botanischen Gartens
(31001 GFK 3271 - SN 1309,
2505)



Kleingarten
(41008 FKT 4440 - SN 1405,
2515, 3419)

Parkplatz
(42009 FKT 5310 - SN 2515,
3432)



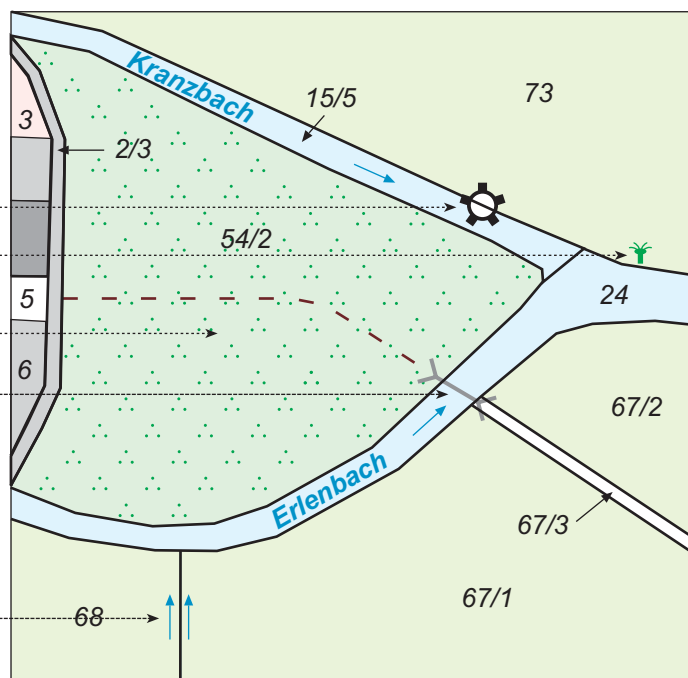
Wasserrad
(51002 BWF 1240 - SN 3503)

Korbweide
(54001 BWS 1700 - SN 3607)

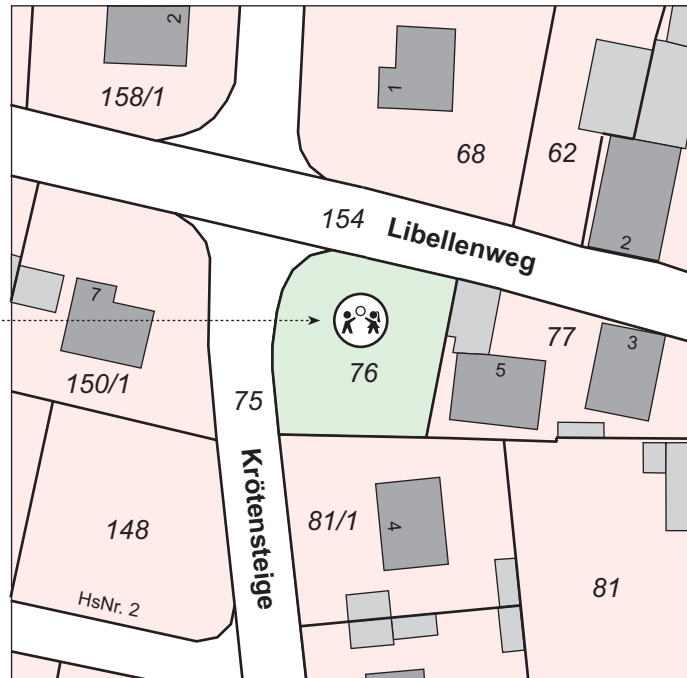
Garten
(41008 FKT 4460 - SN 1405,
2515, 3421)

Steg
(53001 BWF 1820 - SN 2530,
3637)

Grabenmitte
(55002 FKT 1013 - SN 2592,
3488)

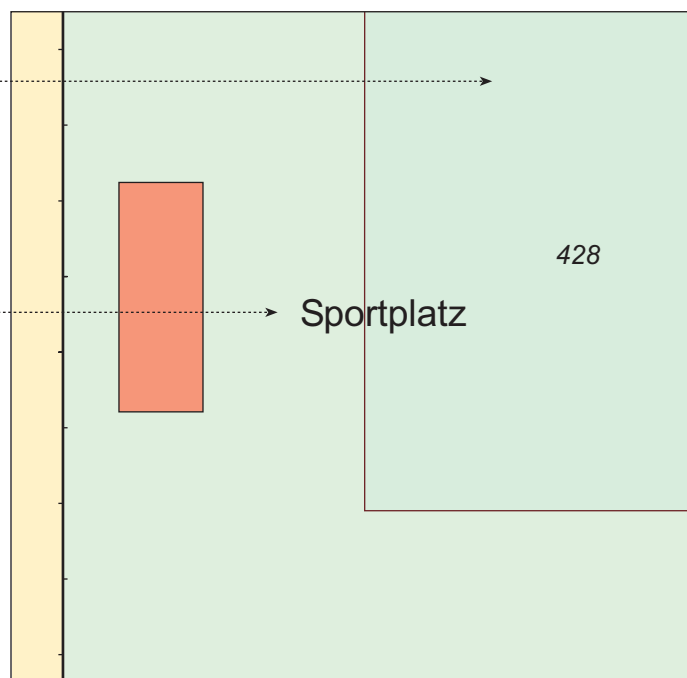


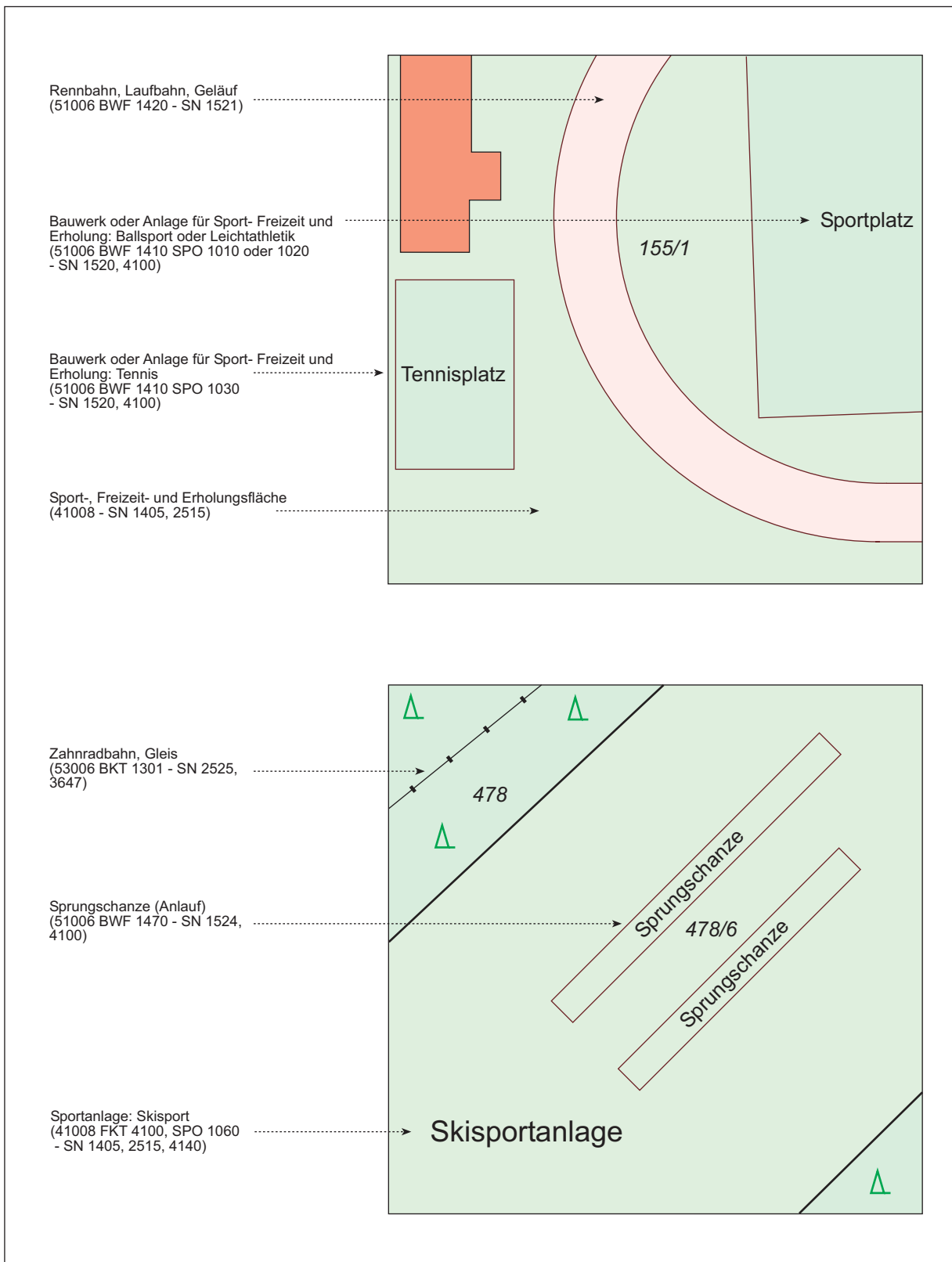
Spielplatz, Bolzplatz
(41008 FKT 4470 - SN 1405,
2515, 3423)



Spielfeld
(51006 BWF 1410 - SN 1520)

Sportanlage: Ballsport, Fußball, Leichtathletik
(41008 FKT 4100, SPO 1010, 1011
oder 1020 - SN 1405, 2515, 4140)





Klassifizierung nach Straßenrecht,
Bezeichnung
(71001 BEZ - SN 4140)

Sportanlage: Skating
(41008 FKT 4100, SPO 1080
- SN 1405, 2515, 3409)

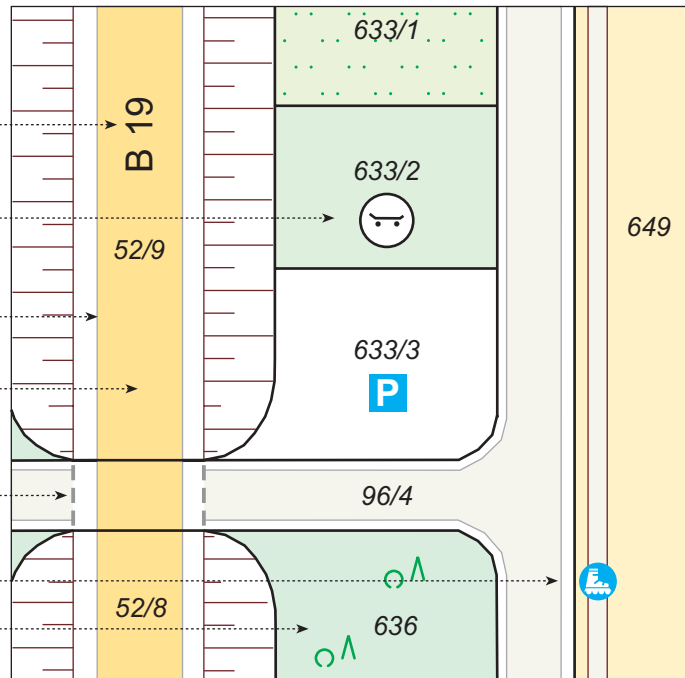
Fahrbahn
(53002 ART 1000 - SN 1540)
überlagert Brücke

Bundesstraße
(71001 ADF 1120 - SN 1701)
überlagert Fahrbahn

Brücke
(53001 BWF 1800 - SN 1530)

Skaterstrecke
(53003 ART 1111 - SN 1542,
3576)

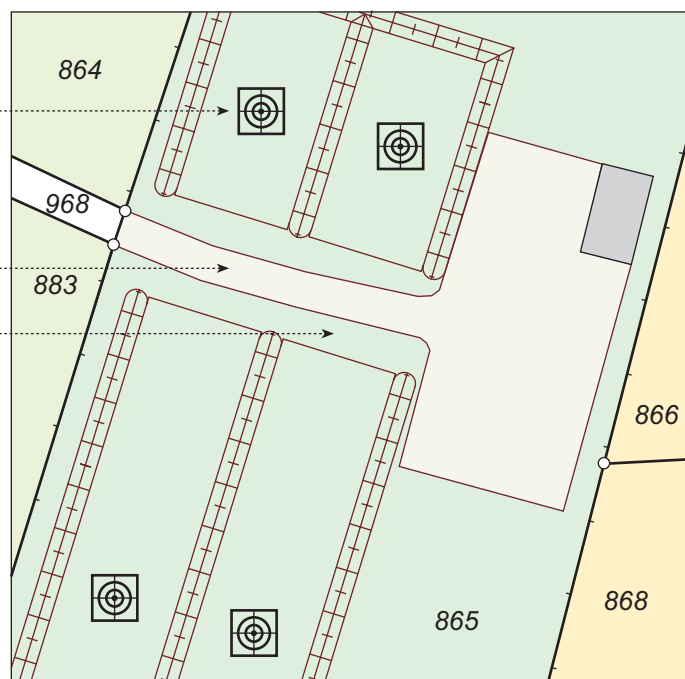
Gehölz
(43003 - SN 1414, 2517, 3470)

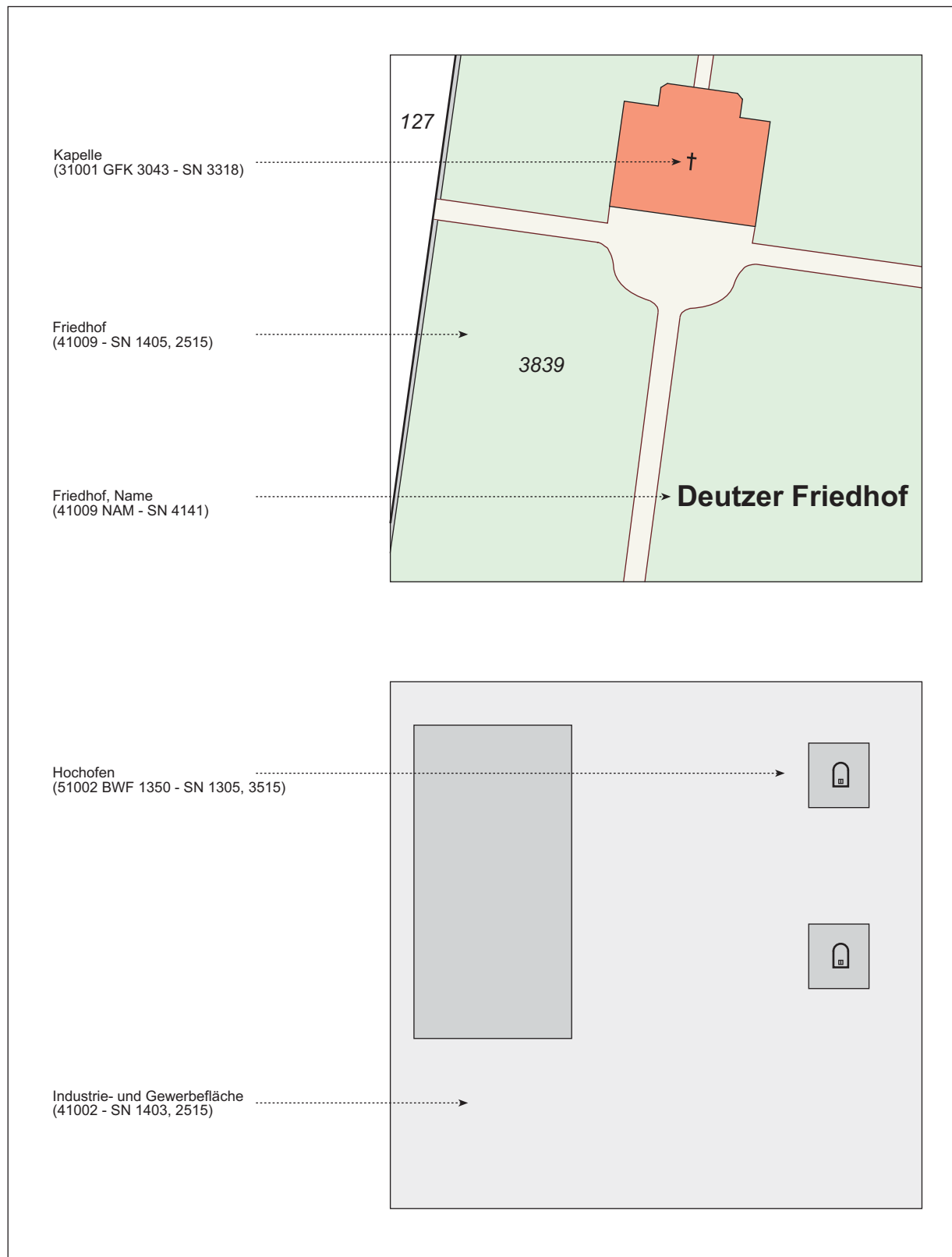


Schießanlage
(51006 BWF 1480 - SN 1524, 3524)

Weg, Pfad, Steig
(53003 - SN 1542)

Sport-, Freizeit- und Erholungsfläche
(41008 - SN 1405, 2515)





Rennbahn, Laufbahn, Geläuf
(51006 BWF 1420 - SN 1521)

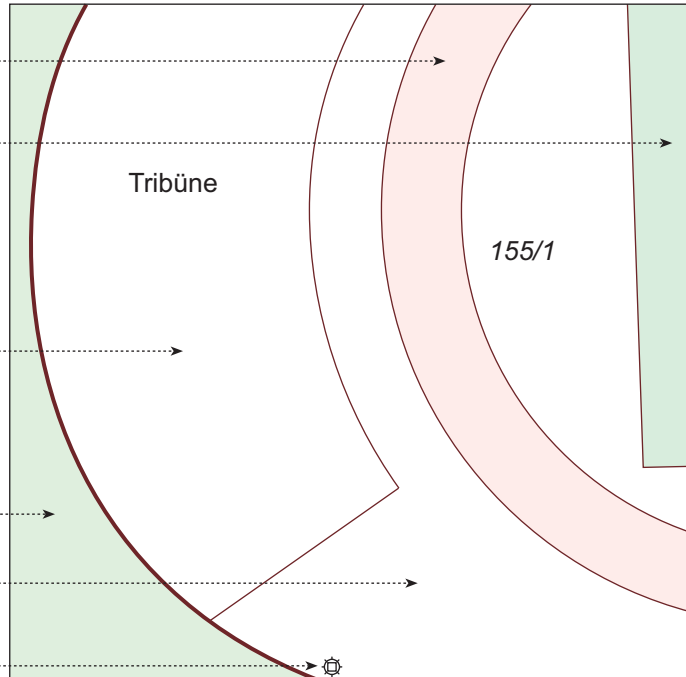
Spielfeld
(51006 BWF 1410 - SN 1520)

Zuschauertribüne
(51006 BWF 1430 - SN 1524, 4100)

Sport-, Freizeit- und Erholungsfläche
(41008 - SN 1405, 2515)

Stadion
(51006 BWF 1440 - SN 1522)

Flutlichtmast
(51010 ART 2600 - SN 3571)



Landes- oder Staatsstraße
(71001 ADF 1130 - SN 1702)

Luftseilbahn, Großkabinenbahn
oder
Kabinenbahn, Umlaufseilbahn
(53005 BKT 2100 oder 2200
- SN 2001, 3642)

Bach, nicht ständig Wasser führend
(55002 FKT 1030 HYD 2000
- SN 1572, 3621)

Felsen, Felsblock, Felsnadel
(61006 - SN 3627)

Felsen, Felsblock, Felsnadel, Name
(61006 NAM - SN 4118)

Höhenlinie - 2,5 m
(61008 - SN 2676)

Schutzgalerie, Einhausung
(53001 BWF 1880 - SN 1534,
4070)

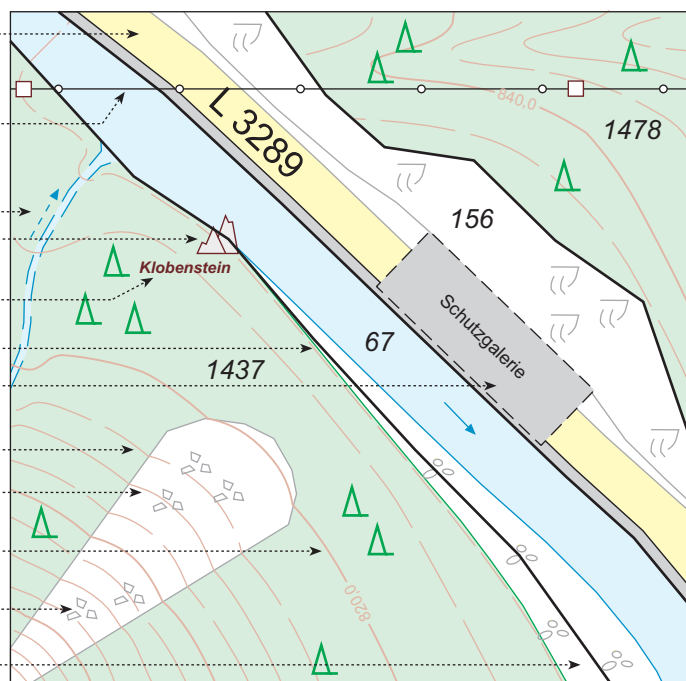
Höhenlinie - 5 m
(61008 - SN 2674)

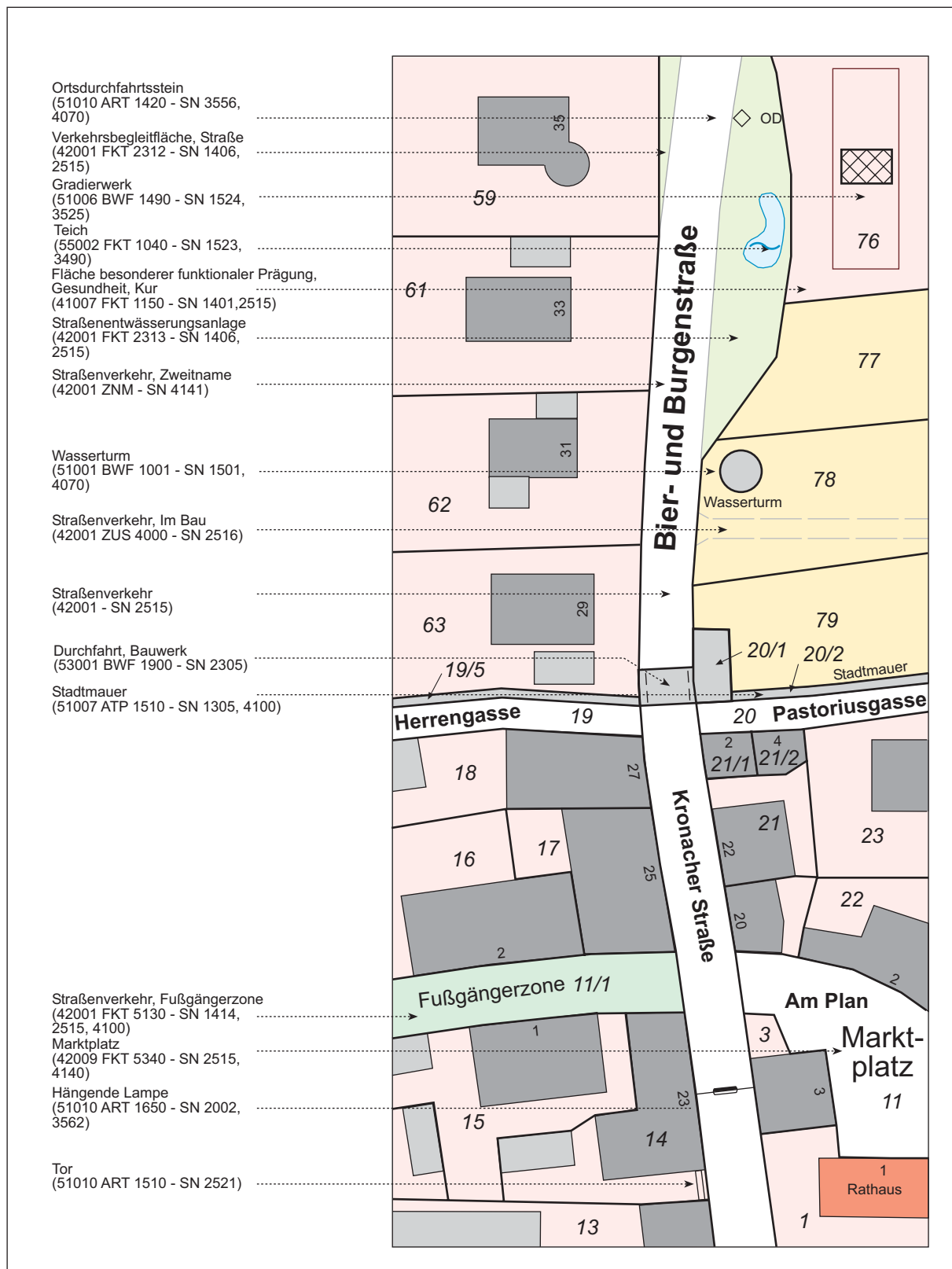
Höhenlinie - 10 m
(61008 - SN 2672)

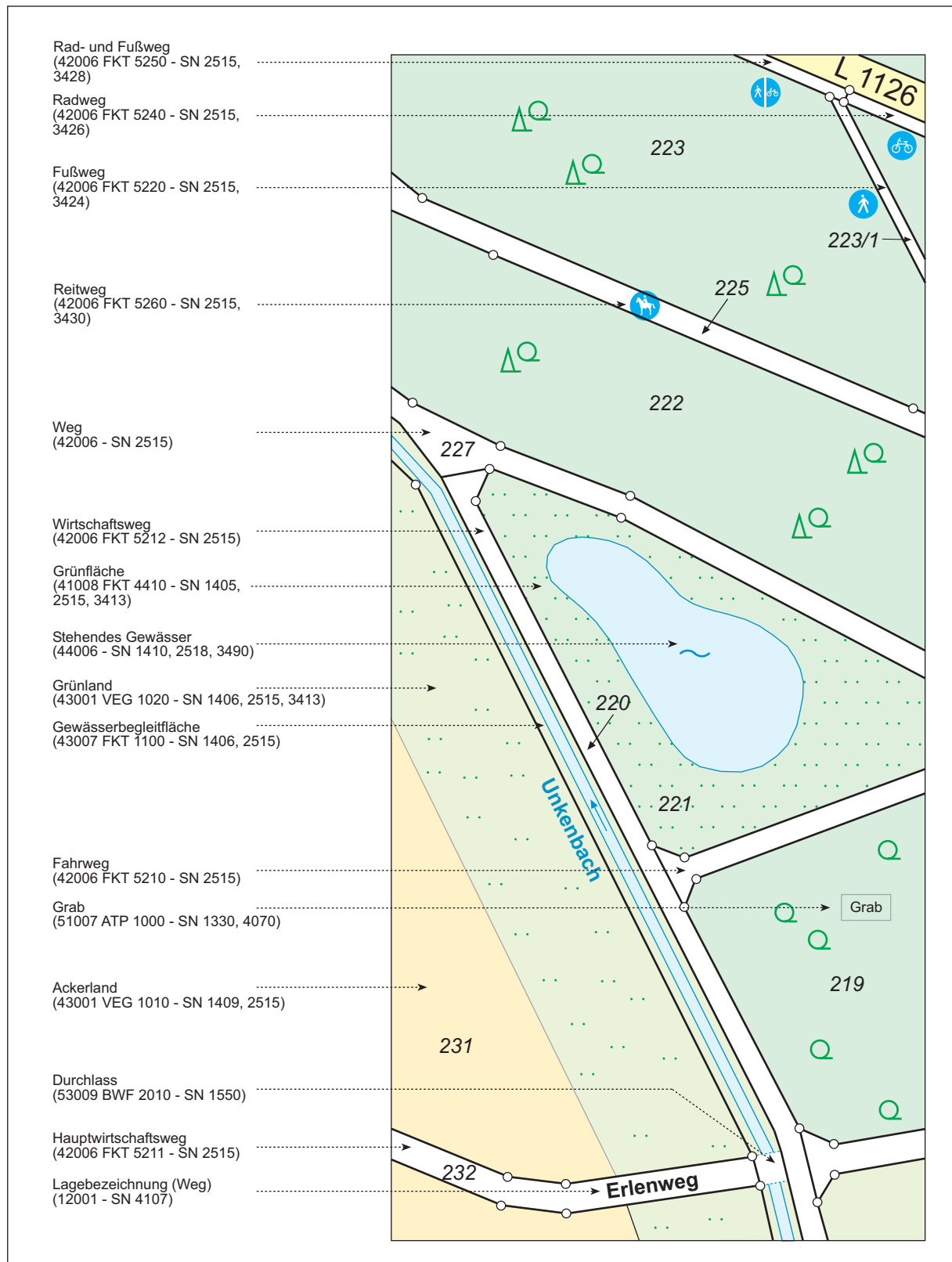
Höhenlinie - 20 m
(61008 - SN 2670)

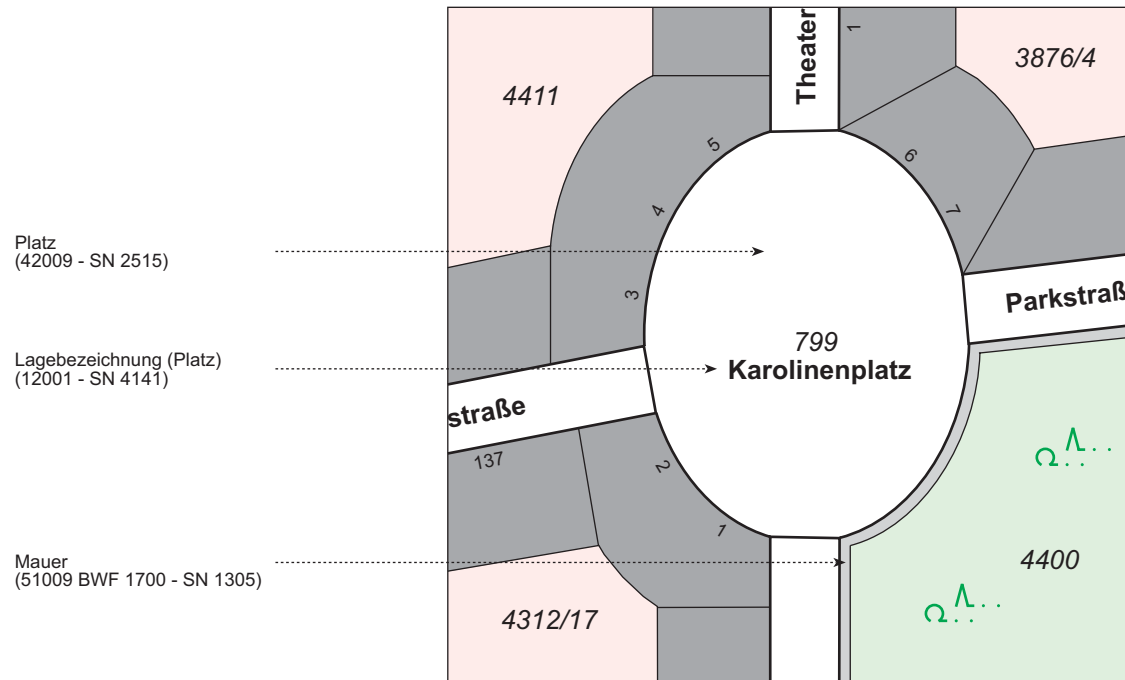
Steine, Schotter
(43007 OFM 1020 - SN 2515,
3482)

Geröll
(43007 OFM 1030 - SN 2515,
3483)

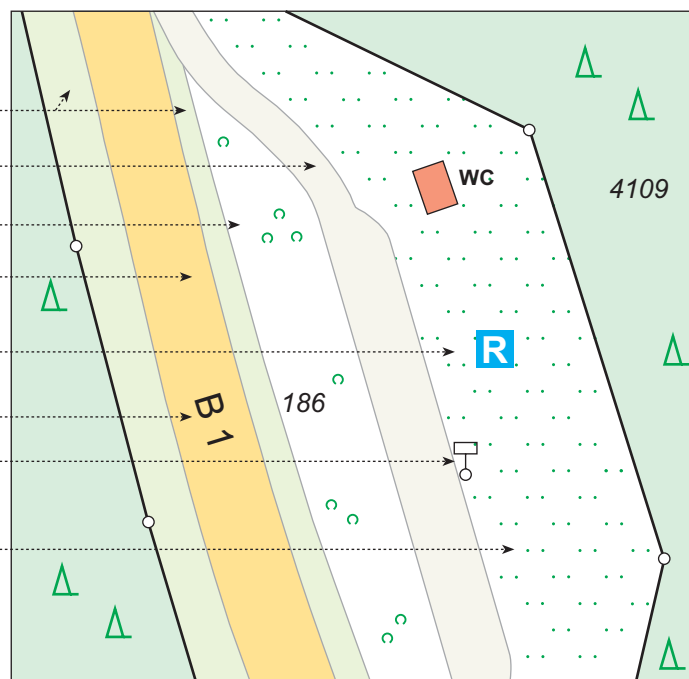


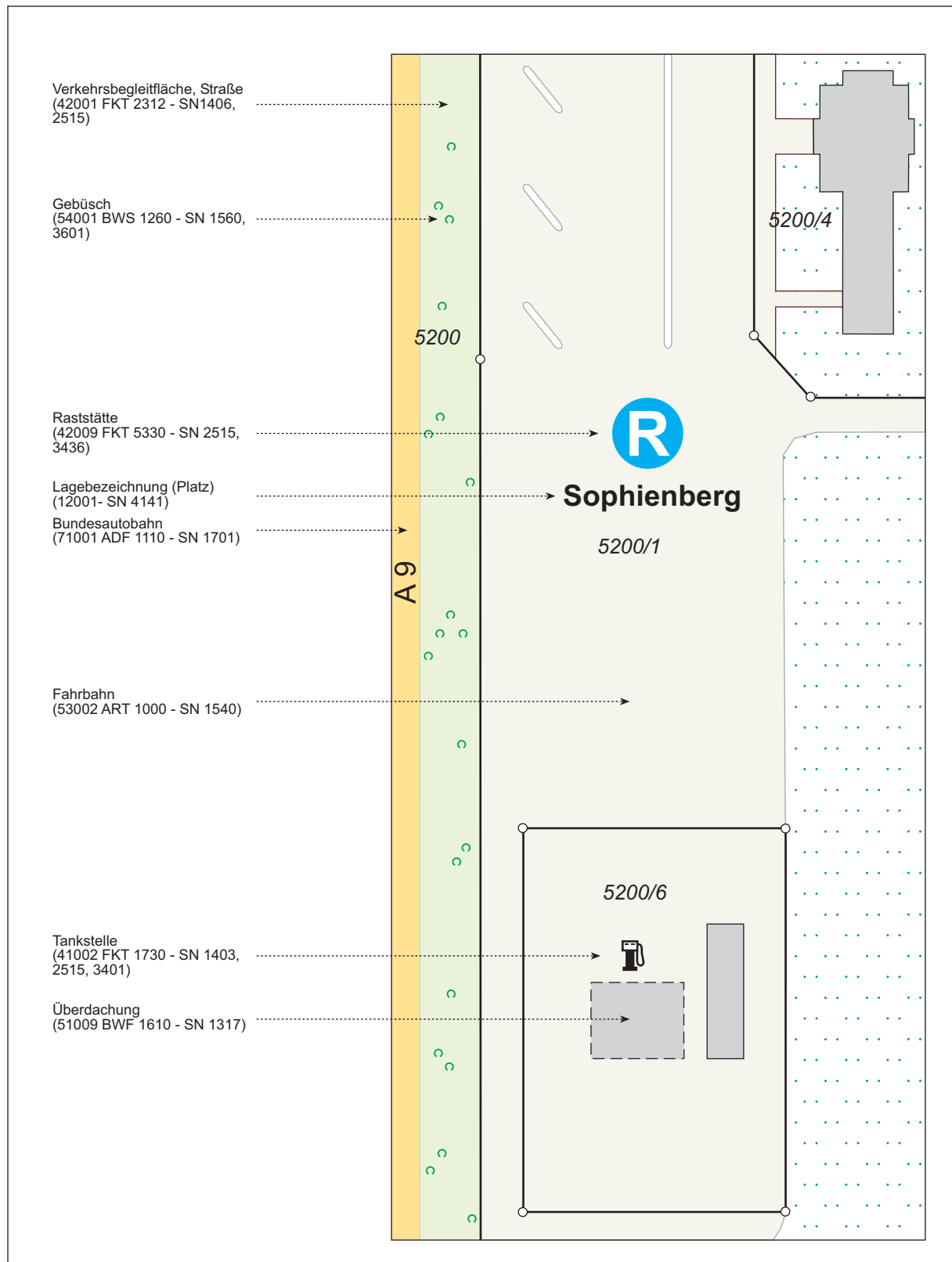


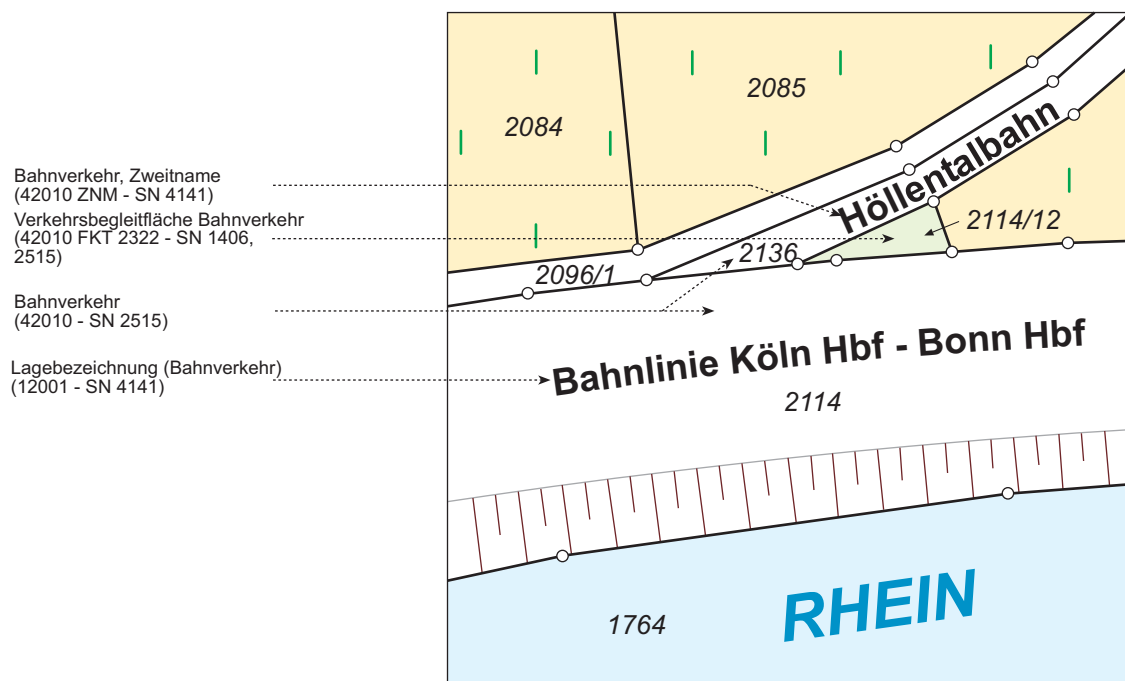
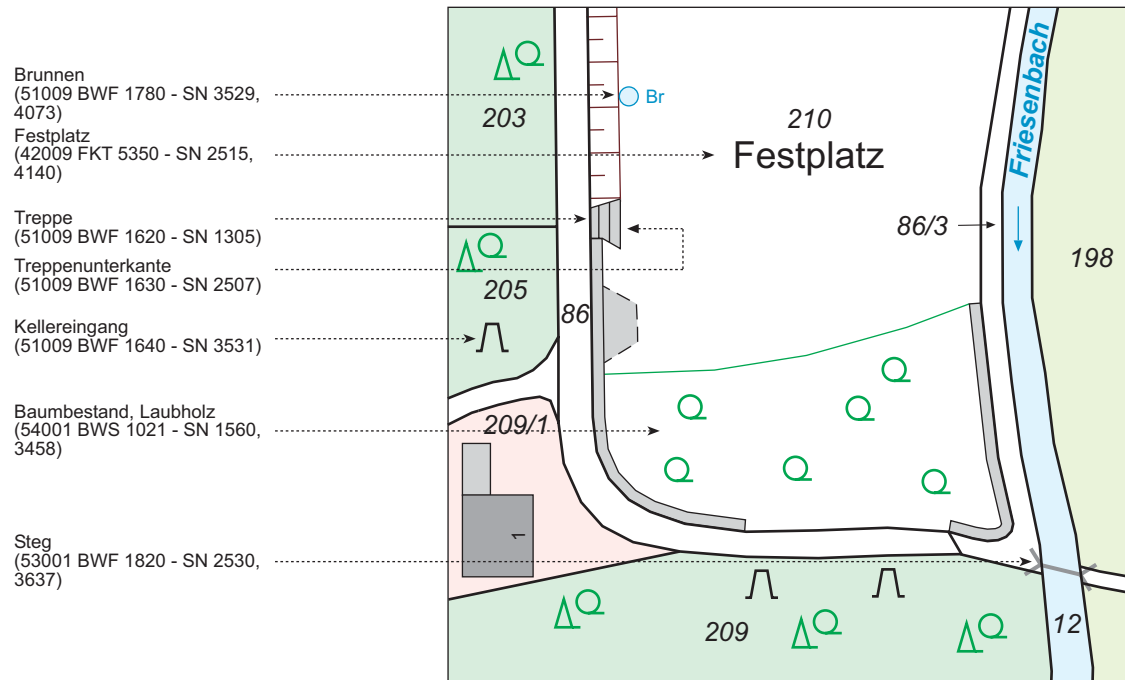




- Verkehrsbegleitfläche, Straße
(42001 FKT 2312 - SN 1406, 2515)
- Fahrbahn
(53002 ART 1000 - SN 1540)
- Gebüsch
(54001 BWS 1260 - SN 1560, 3601)
- Bundesstraße
(71001 ADF 1120 - SN 1701)
überdeckt Fahrbahn
- Rastplatz
(42009 FKT 5320 - SN 2515, 3434)
- Klassifizierung nach Straßenrecht,
Bezeichnung
(71001 BEZ - SN 4140)
- Freistehende Hinweistafel
(51010 ART 1320 - SN 3551)
- Gras
(54001 BWS 1500 - SN 1560, 3413)







Vorfeld
(53007 ART 1330 - SN 1808)

4377/26

Flugverkehr
(42015 - SN 1406, 2515)

Flugverkehr, Name
(42015 NAM - SN 4200)

Flughafen Erfurt

Zurollbahn, Taxiway
(53007 ART 1320 - SN 1808)

Hubschrauberflugplatz
(42015 ART 5530 - SN 1406,
2515, 3438)

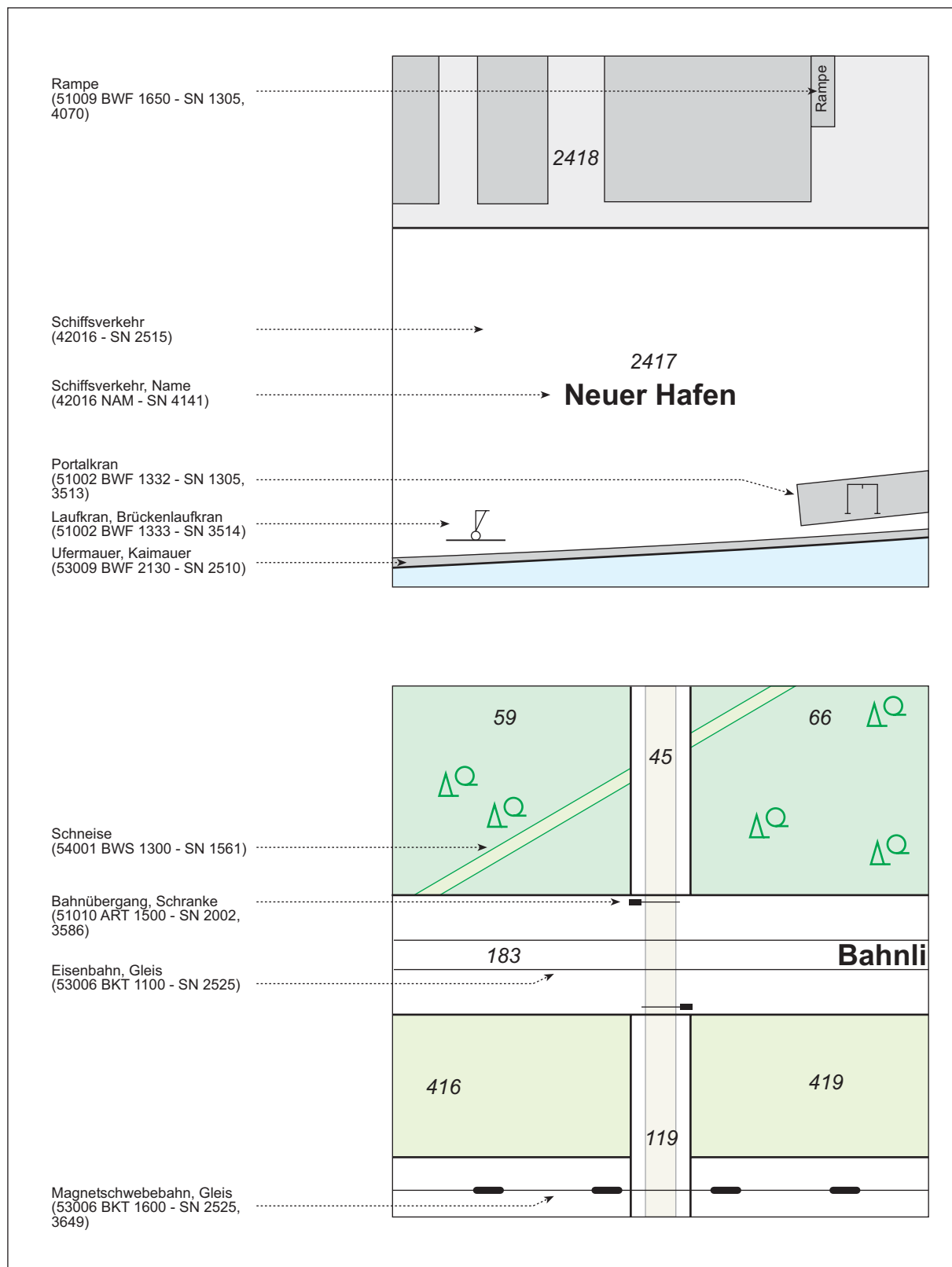
554

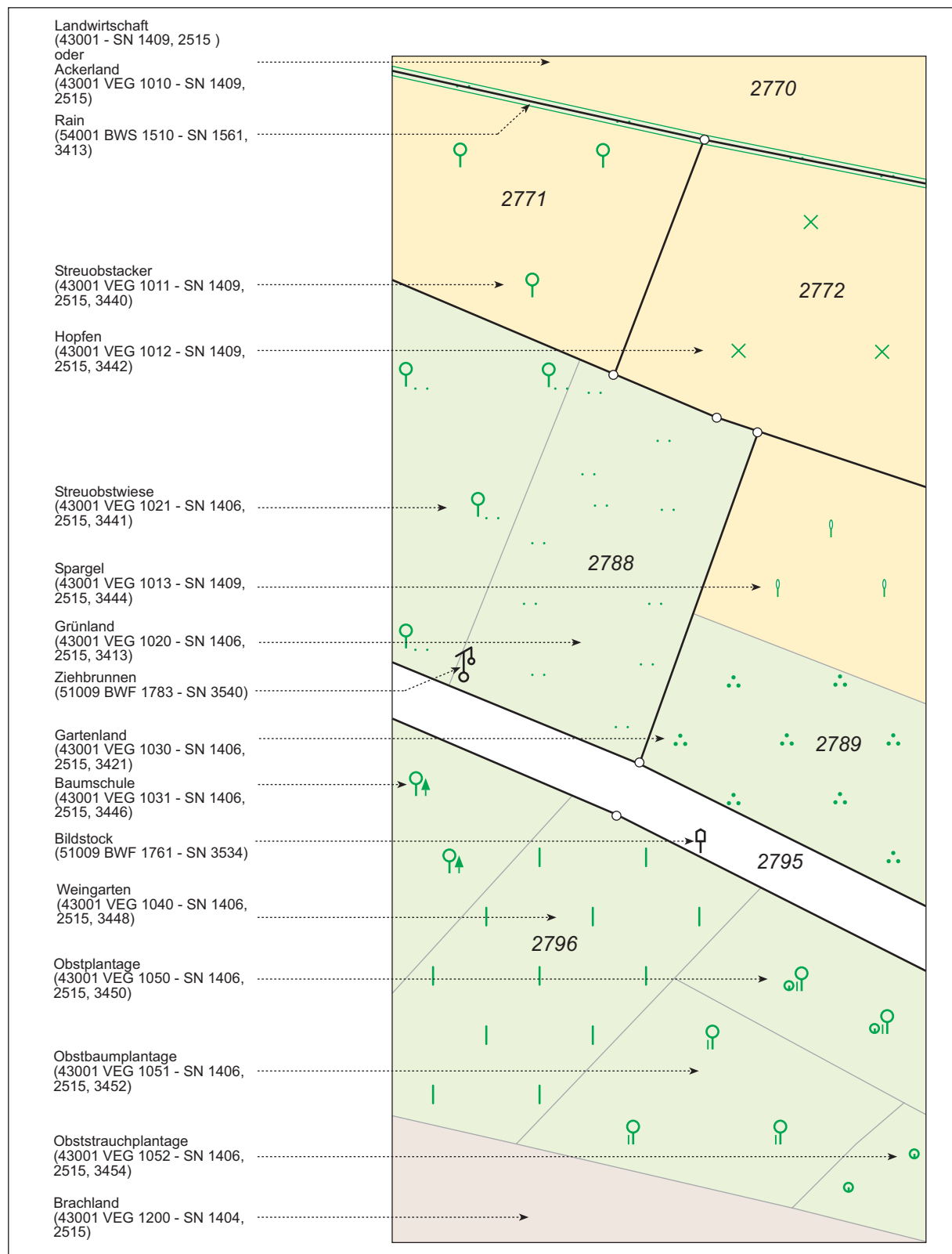
554/15

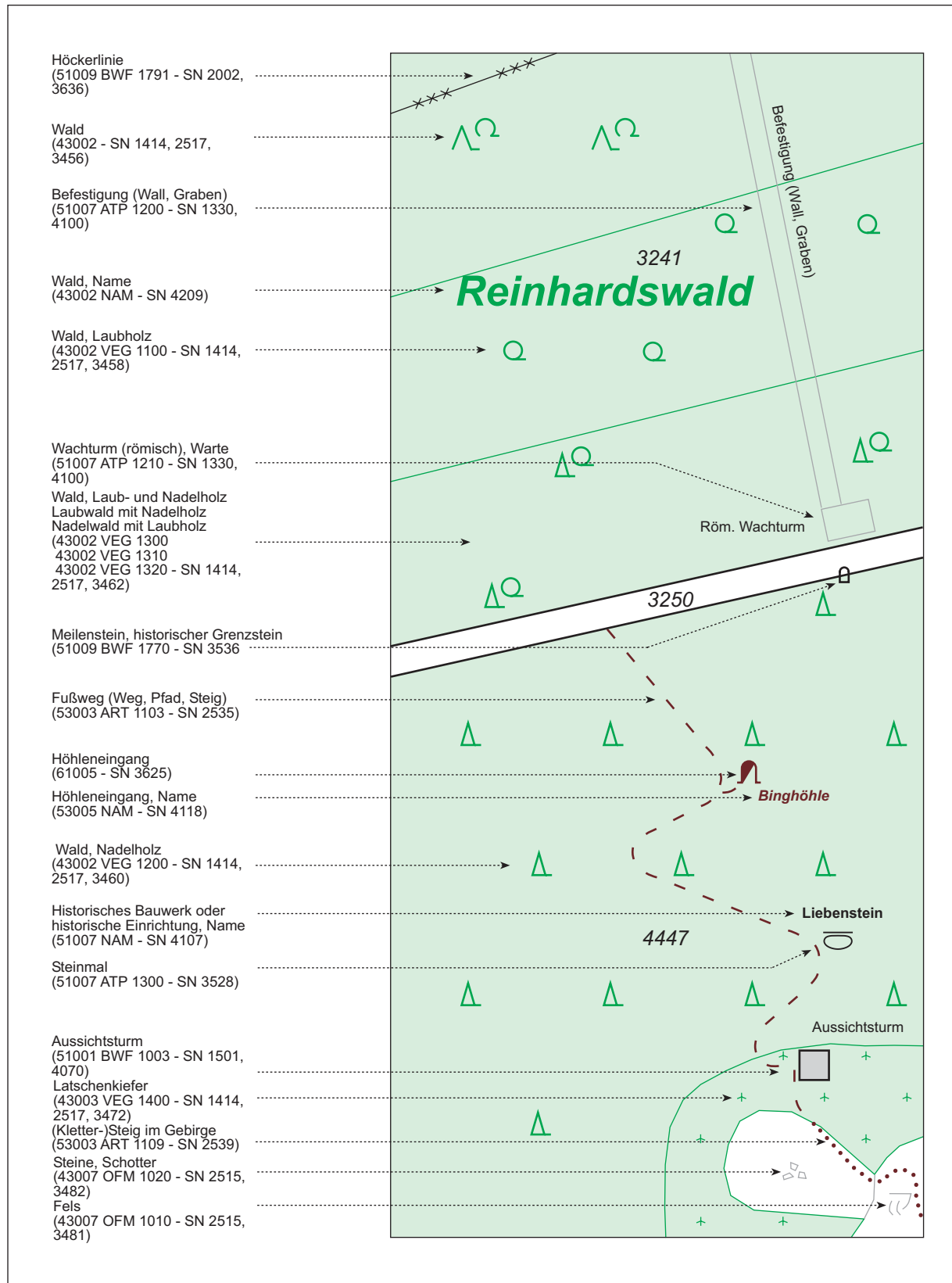
Startbahn, Landebahn
(53007 ART 1310 - SN 1808)

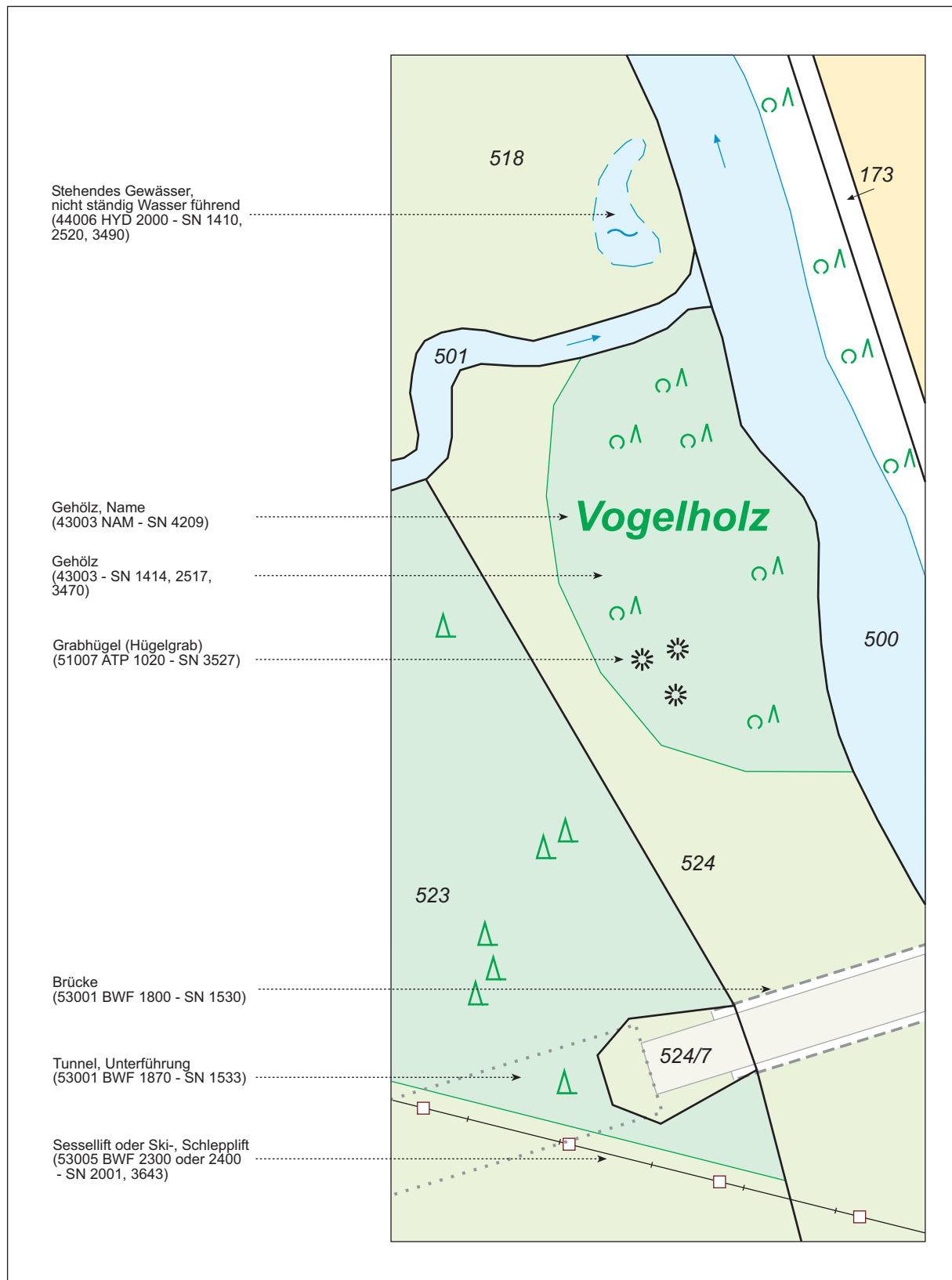
Segelfluggelände
(42015 ART 5550 - SN 1406,
2515, 3439)

554/16









Heide
(43004 - SN 1404, 2515,
3474)

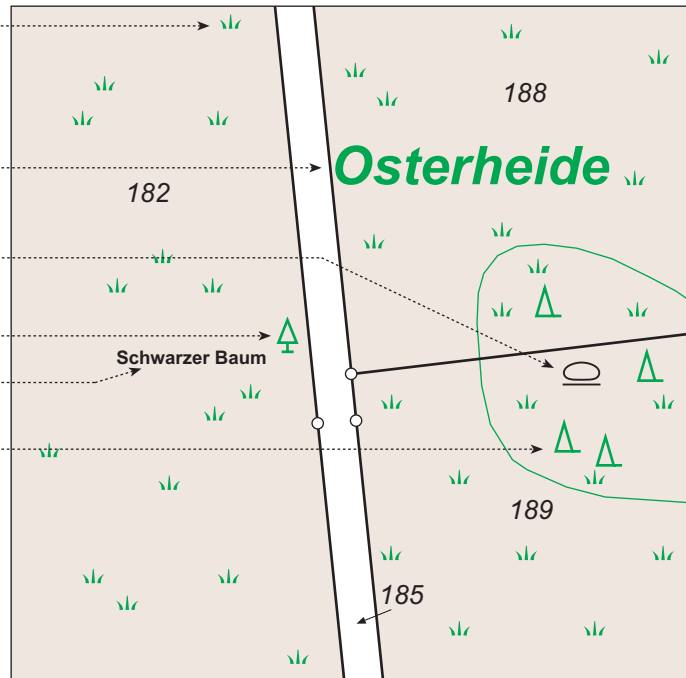
Heide, Name
(43004 NAM - SN 4209)

Großsteingrab (Dolmen), Hünenbett
(51007 ATP 1010 - SN 3526)

Nadelbaum
(54001 BWS 1011 - SN 3597)

Vegetationsmerkmal, Name
(54001 NAM - SN 4074)

Baumbestand, Nadelholz
(54001 BWS 1022 - SN 1560,
3460)



Baumbestand, Laubholz
(54001 BWS 1021 - SN 1560,
3458)

Moor
(43005 - SN 1404, 2515, 3476)

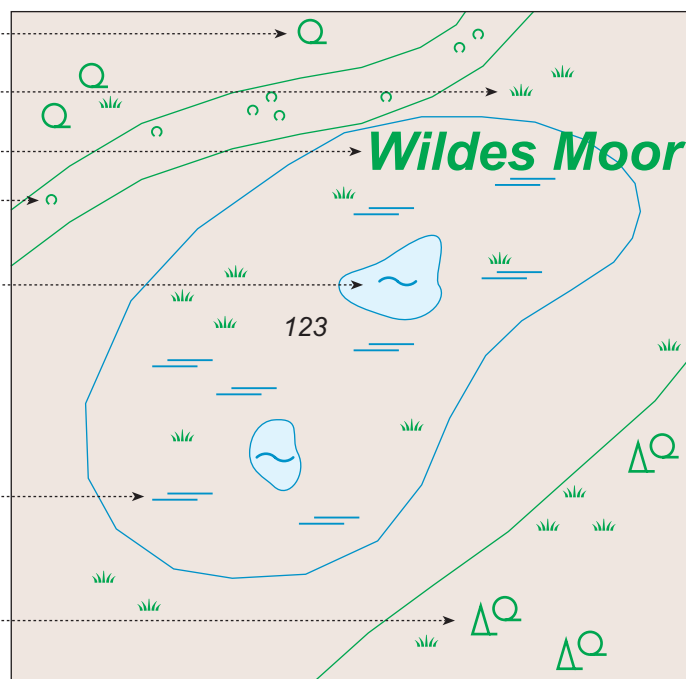
Moor, Name
(43005 NAM - SN 4209)

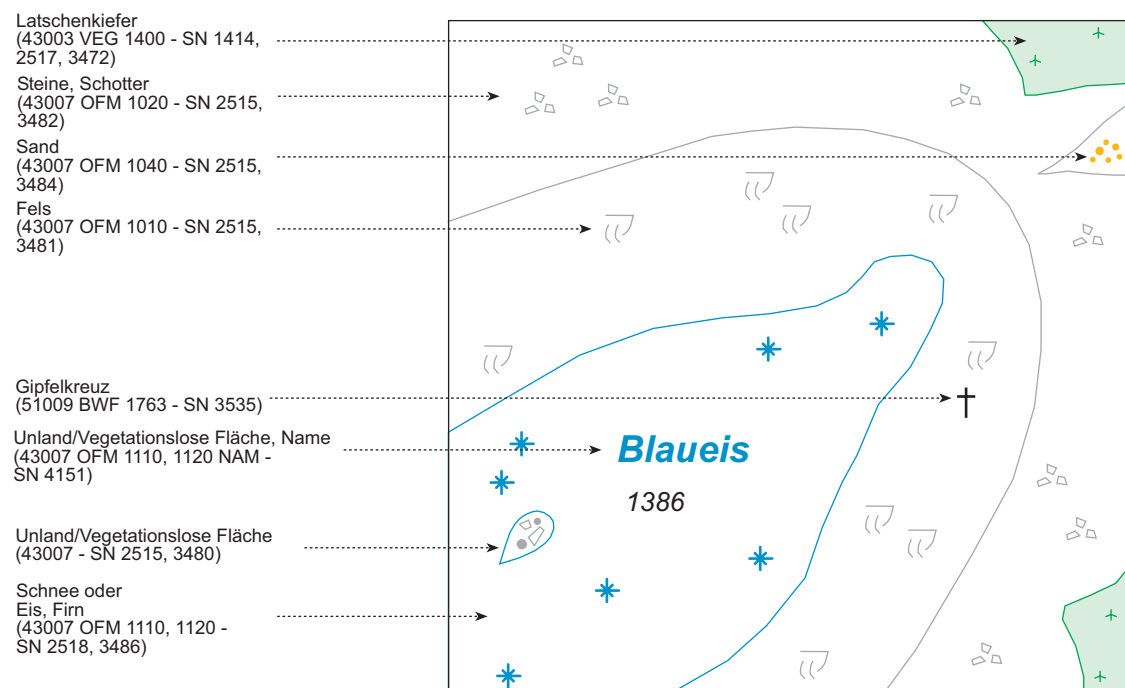
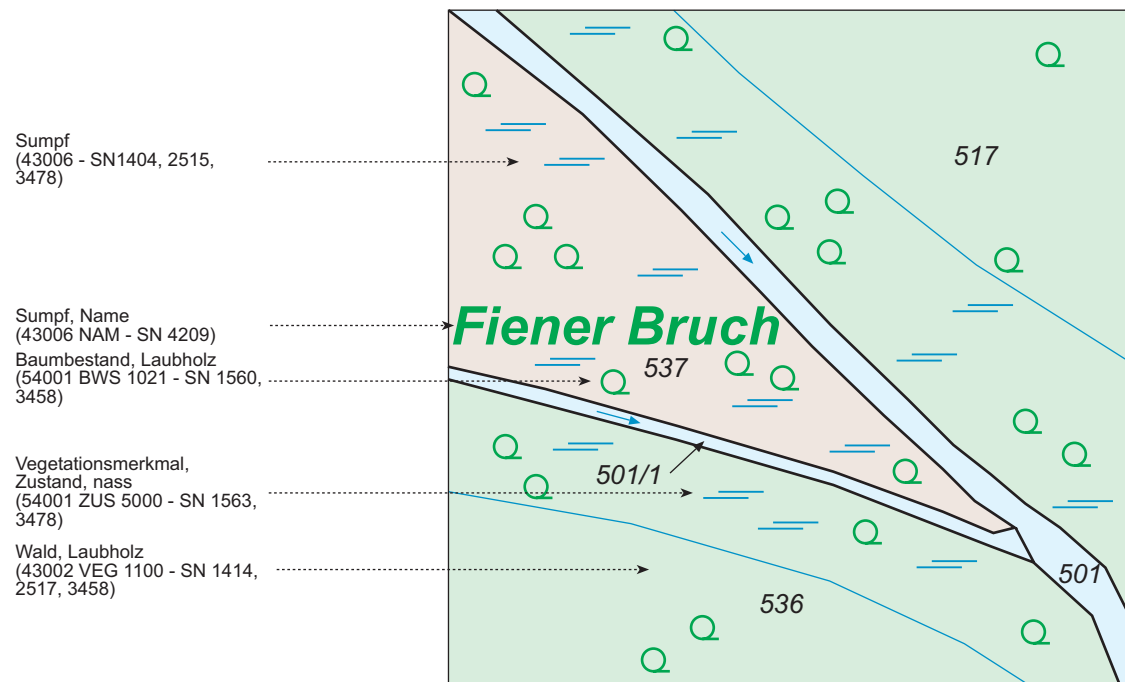
Gebüsch
(54001 BWS 1260 - SN 1560,
3601)

Teich
(55002 FKT 1040 - SN 1523, 3490)

Vegetationsmerkmal,
Zustand, nass
(54001 ZUS 5000 - SN 1563,
3478)

Baumbestand,
Laub- und Nadelholz
(54001 BWS 1023 - SN 1560,
3462)





Wattenweg (Raumbezugsart Linie)
(53003 ART 1108 - SN 2537)

Weg, Pfad, Steig, Name
(53003 NAM - SN 4109)

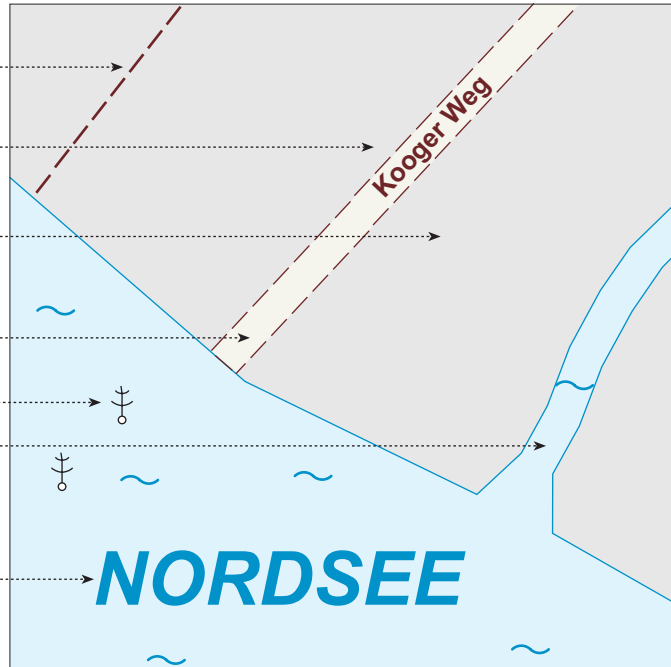
Watt
(55001 ART 1650 - SN 1571)

Wattenweg (Raumbezugsart Fläche)
(53003 ART 1108 - SN 1543)

Pricke
(53008 ART 1450 - SN 3584)

Priel
(55001 ART 1660 - SN 1523, 3490)

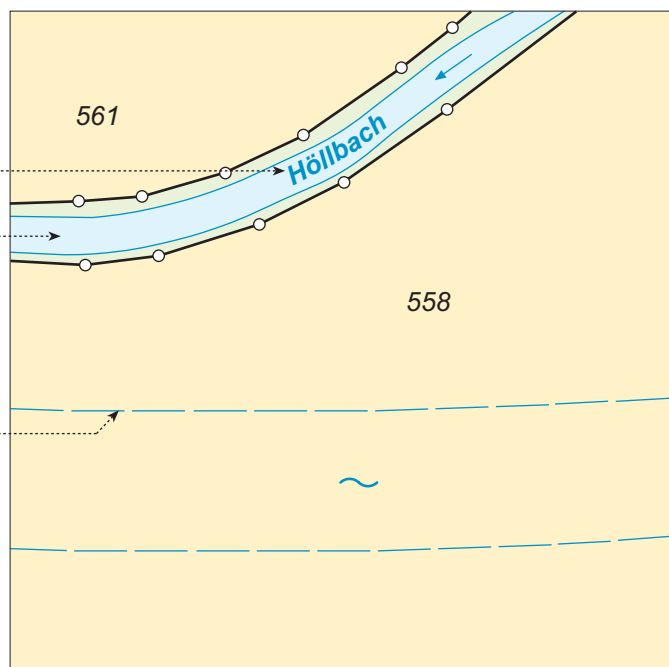
Meer, Name
(44007 NAM - SN 4286)



Lagebezeichnung (Fließgewässer)
II. oder III. Ordnung
(12001 - SN 4117)

Fließgewässer
(44001 - SN 1410, 2518, 3488)

Kanal
Im Bau
(44001 FKT 8300, ZUS 4000 -
SN 2519)



Schiffsverkehr (Hafenanlage (Landfläche))

(42016 - SN 2515)

Ufermauer, Kaimauer

(53009 BWF 2130 - SN 2510)

Richtscheinwerfer

(51010 ART 2500 - SN 3570)

Hafenbecken

(44005 - SN 1410, 2518, 3490)

Hafenbecken, Name

(44005 NAM - SN 4211)

Bake

(53008 ART 1410 - SN 3589)

Hafendamm, Mole

(53009 BWF 2133 - SN 1305)

Kilometerstein (Einrichtung für den Schiffsverkehr)

(53008 ART 1430 - SN 3556)

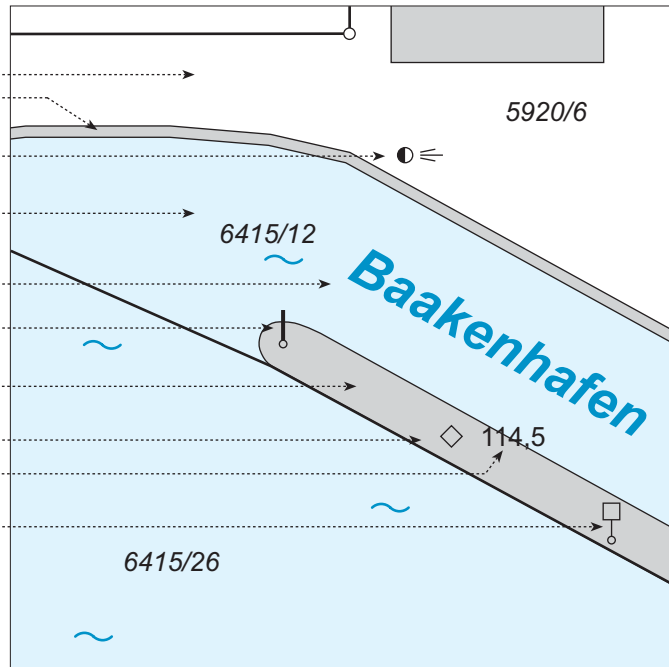
Kilometerangabe (Einrichtung für den

Schiffsverkehr)

(53008 KMA - SN 4100)

Tafel an Gewässern

(53008 ART 1440 - SN 3583)



Heilquelle

(51008 ART 4010 - SN 3529, 4073)

Heilquelle, Gasquelle, Name

(51008 NAM - SN 4108)

Röhricht, Schilf

(54001 BWS 1400 - SN 1560, 3603)

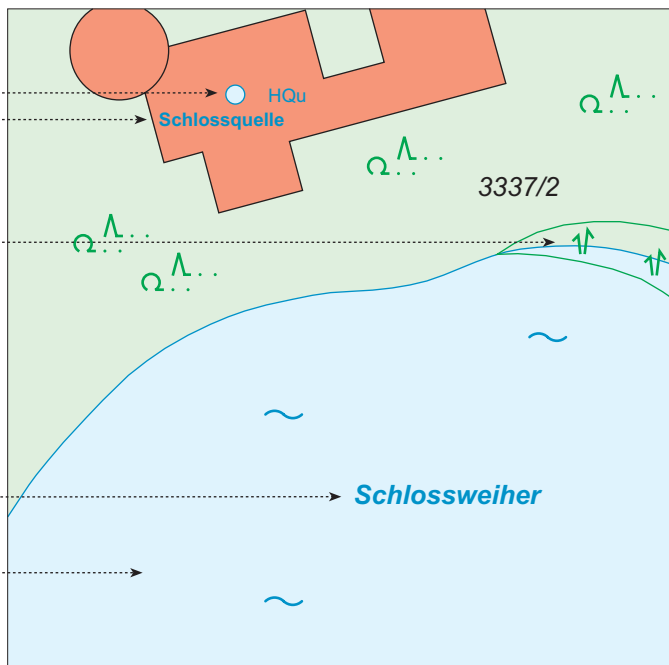
Lagebezeichnung (Stehendes Gewässer)

II. oder III. Ordnung,

(12001 - SN 4117)

Stehendes Gewässer

(44006 - SN 1410, 2518, 3490)



Einrichtungen für den Schiffsverkehr, Name

(53008 NAM - SN 4081)

Düne, Name

(61007 NAM - SN 4118)

Leuchtfeuer

(53008 ART 1420 - SN 3590)

Düne

(61007 - SN 1570, 3484)

Steilrand, Kliff

(61002 ART 1210 - SN 2622)

Leuchtturm, außer Betrieb,

stillgelegt; verlassen

(51001 BWF 1006 ZUS 2100

- SN 1501, 4070)

Sand

(43007 FKT 1000 OFM 1040

- SN 2515, 3484)

Geröll

(43007 FKT 1000 OFM 1030

- SN 2515, 3483)

Lahnung

(53009 BWF 2132 - SN 2003,

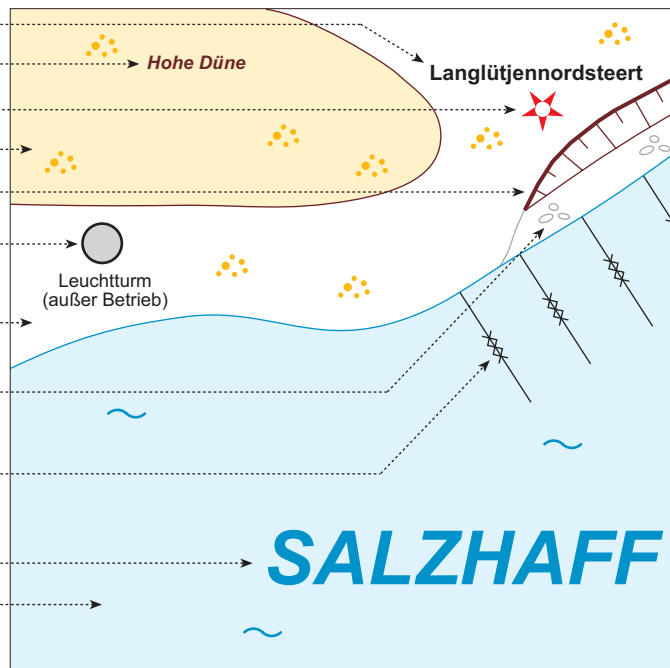
3638)

Meer, Name

(44007 NAM - SN 4286)

Meer

(44007 - SN 1410, 2518, 3490)



Graben

Fleet

Bach

(55002 FKT 1010 v 1020 v

1030 - SN 1523, 3488)

Untergeordnetes Gewässer,

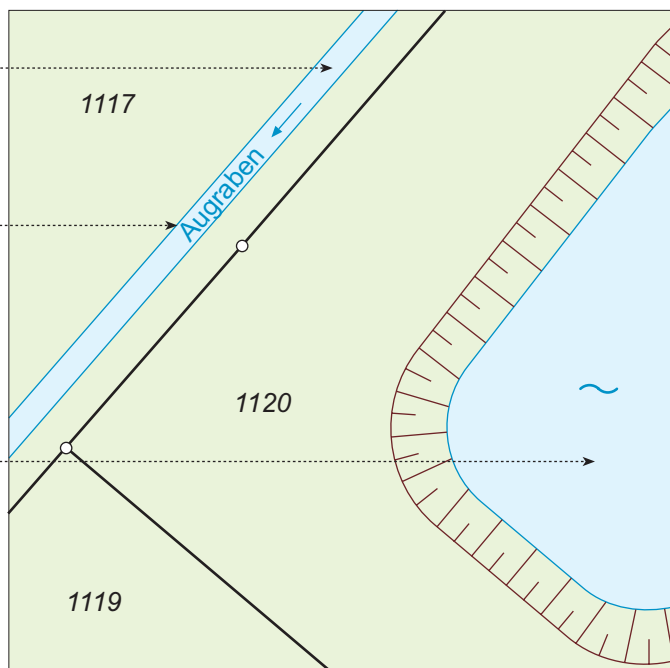
Name

(55002 NAM - SN 4117)

Teich

(55002 ART 1040 - SN 1523,

3490)

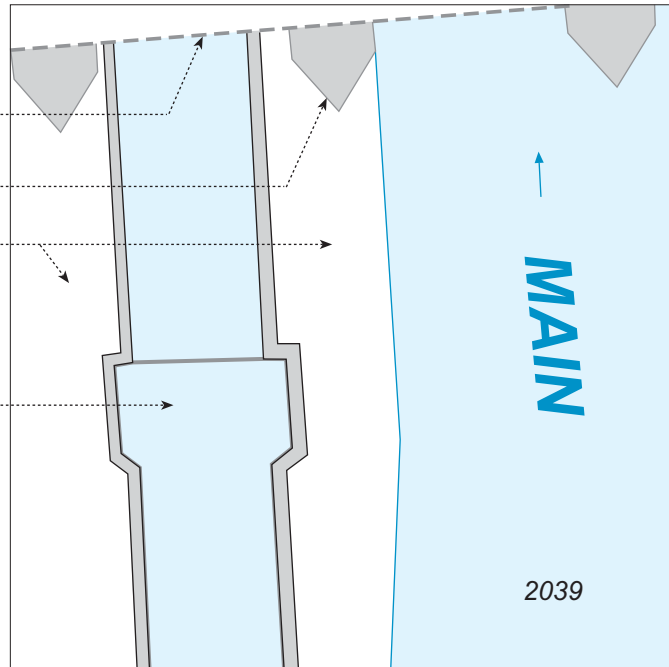


Brücke
(53001 BWF 1800 v 1810 -
SN 1530)

Strompfeiler
(53001 BWF 1850 - SN 1532)

Schiffsverkehr (Schleuse (Landfläche))
(42016 - SN 2515)

Schleusenkammer
(53001 BWF 1890 - SN 1535)



Bauwerk im Verkehrsbereich,
Name
(53001 NAM - SN 4107)

Steg
(53001 BWF 1820 - SN 2530,
3637)

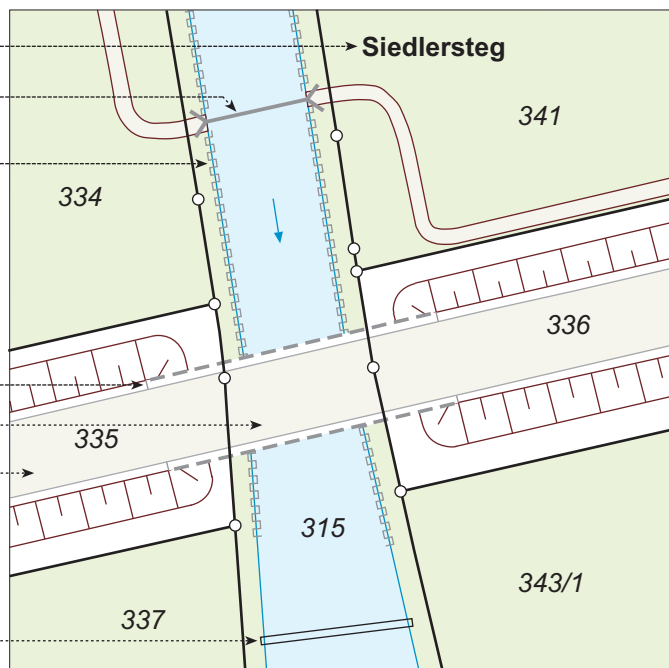
Spundwand
(51009 BWF 1790 - SN 3639)

Widerlager
(53001 BWF 1845 - SN 2533)

Fahrbahn
(53002 ART 1000 - SN 1540)
mit Relation zur Brücke

Fahrbahn
(53002 ART 1000 - SN 1540)

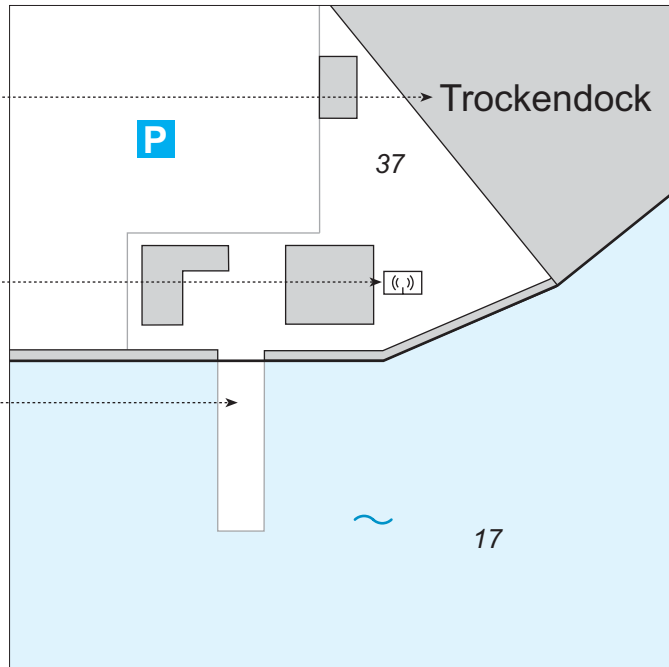
Sicherheitstor
(53009 BWF 2060 - SN 2526)



Trockendock
(51002 BWF 1340 - SN 1305, 4140)

Kommunikationseinrichtung
(51010 ART 1100 - SN 3541)

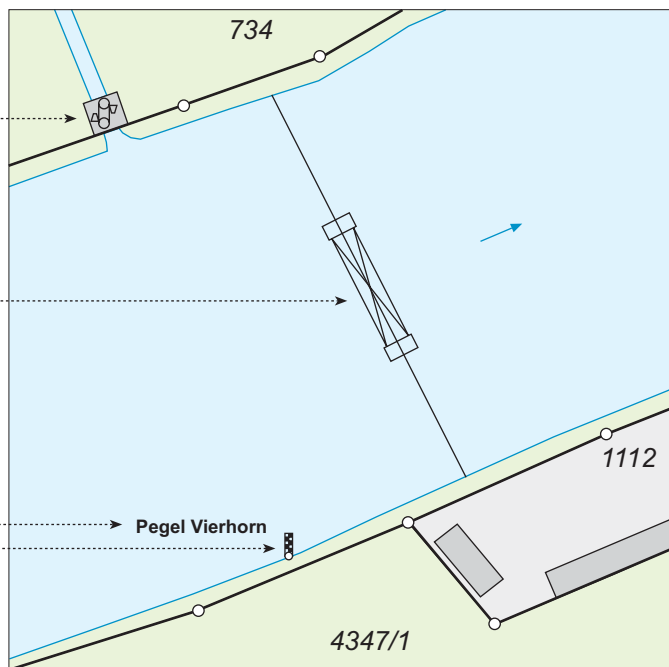
Anleger
(53008 ART 1460 - SN 1544)



Schöpfwerk
(53009 BWF 2090 - SN 1305, 3594)

Sperrwerk
(53009 BWF 2080 - SN 2003, 3593)

Bauwerk im Gewässerbereich,
Name (53009 NAM - SN 4074)
Pegel
(53009 BWF 2120 - SN 3596)



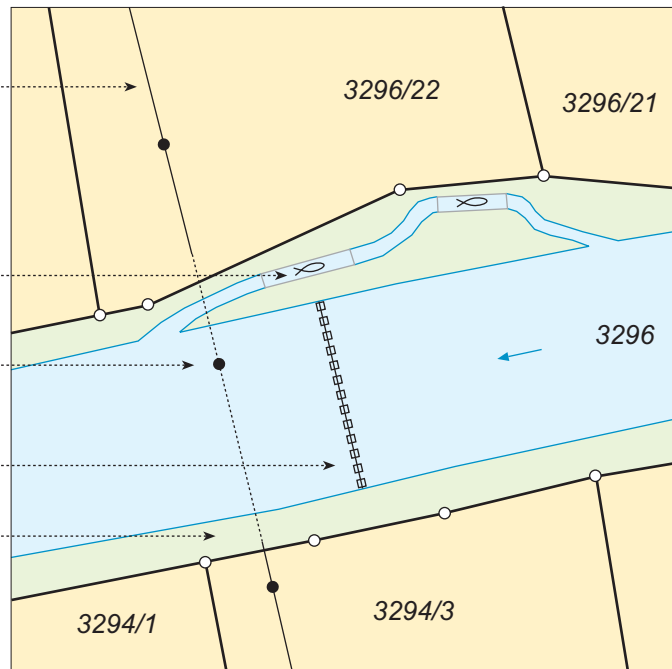
Rohrleitung, Pipeline
(51004 BWF 1101 - SN 2002,
3579)

Fischtreppe
(53009 BWF 2110 - SN 1548,
3595)

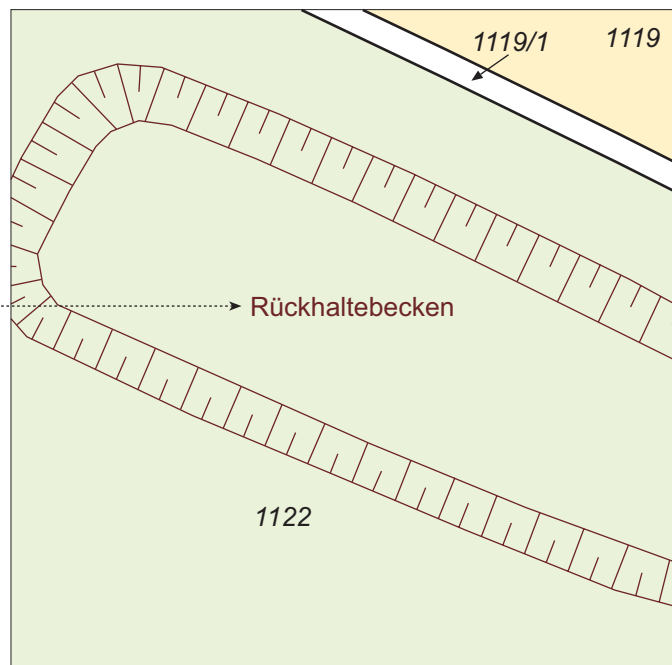
Rohrleitung, Pipeline, unter der
Wasseroberfläche
(51004 BWF 1101 OFL 1200, 1700
- SN 2523, 3579)

Wehr
(53009 BWF 2050 - SN 2003,
3650)

Gewässerbegleitfläche
(43007 FKT 1100 - SN 1406,
2515)



Rückhaltebecken
(53009 BWF 2020 - SN 1551, 4105)



Fließgewässer
(44001 - SN 1410,
2518, 3488)

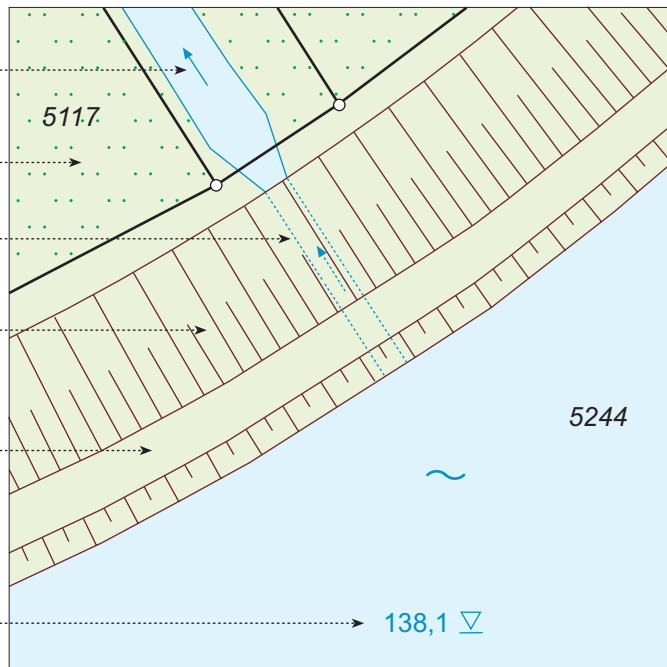
Grünland
(43001 VEG 1020 - SN 1406, 2515, 3413)

Bach,
verrohrt, unterirdisch, bedeckt
(55002 FKT 1030 OFL 1800
- SN 1550, 3619)

Gewässerbegleitfläche
(43007 FKT 1100 - SN 1406,
2515)

Staudamm
(53009 BWF 2040 - SN 1551)

Wasserspiegelhöhe
(57001 HWS - SN 3623, 4103)



Grünland
(43001 VEG 1020 - SN 1406, 2515, 3413)

Damm, Wall, Deich; Name
(61003 NAM - SN 4109)

Böschung, Kliff
(61001 - SN 2531)

Siel
(53009 BWF 2070 - SN 1550)

Deich
(61003)

Geländekante, Böschungsoberkante
(61002 ART 1220 - SN 2531)

Geländekante, Böschungsunterkante
(61002 ART 1230 - SN 2620)
überdeckt durch Randlinie von "Deich"

Gewässerbegleitfläche
(43007 FKT 1100 - SN 1406,
2515)



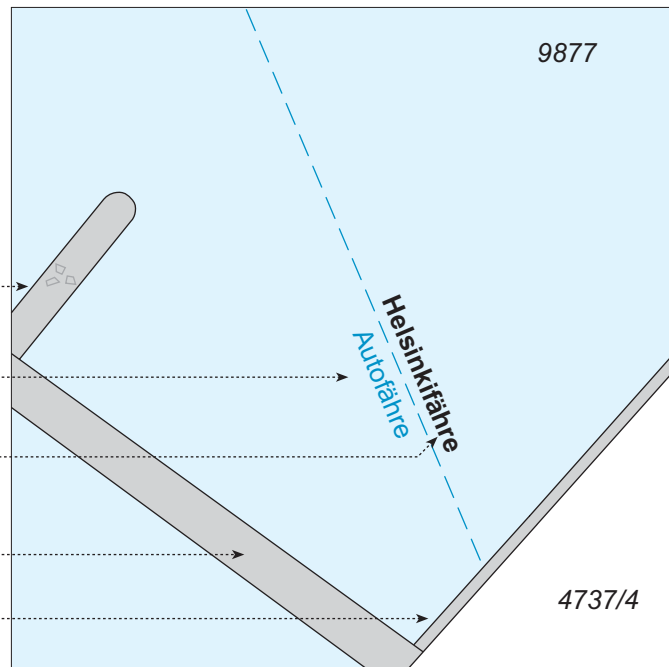
Wellenbrecher, Buhne
(53009 BWF 2131 - SN 1308,
3482)

Autofährverkehr
(57002 ART 1710 - SN 2609,
4103)

Schiffahrtslinie, Fährverkehr
Name
(57002 NAM - SN 4107)

Hafendamm, Mole
(53009 BWF 2133 - SN 1308)

Ufermauer, Kaimauer
(53009 BWF 2130 - SN 2510)



Düker
(53009 BWF 2012 - SN 2561)

Höhenlinie - 1 m
(61008 - SN 2678)

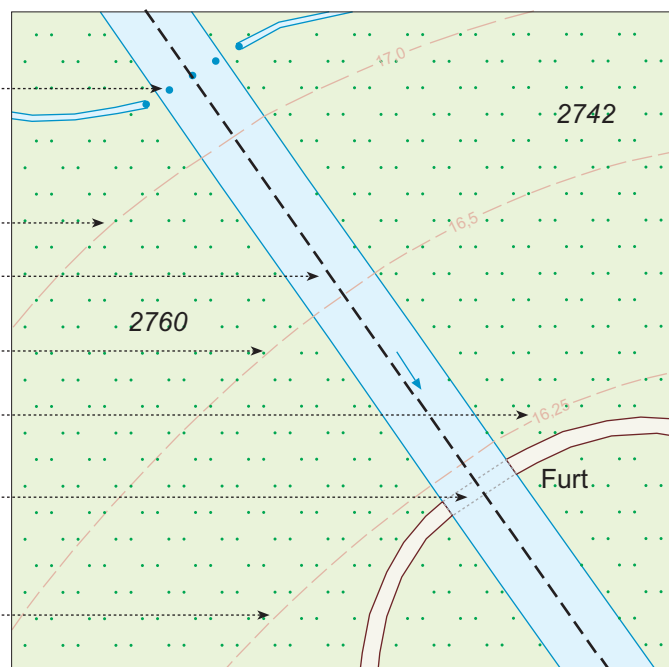
Mittellinie in Gewässern
(11002 ARF 2003 - SN 2008)

Höhenlinie - 0,5 m
(61008 - SN 2680)

Höhenlinie, Höhe
(61008 HHL - SN 4104)

Furt
(53002 ART 2000 - SN 1320,
4100)

Höhenlinie - 0,25 m
(61008 - SN 2680)

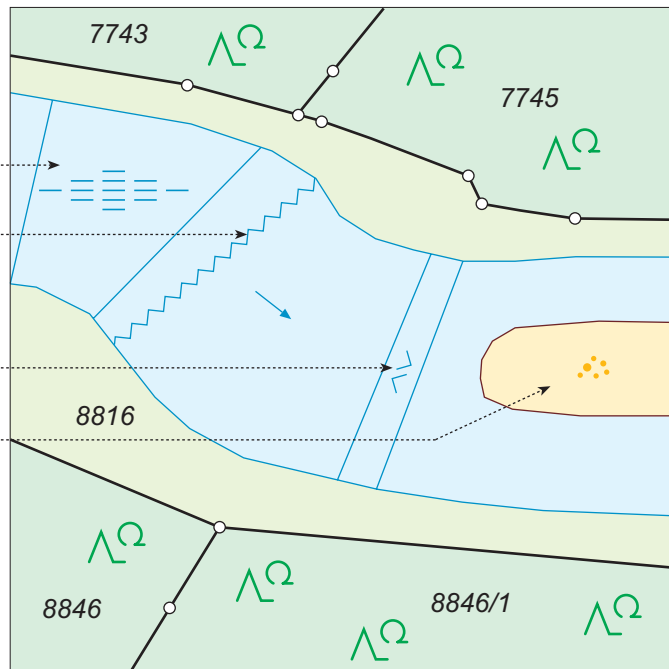


Stromschnelle
(55001 ART 1630 - SN 1562,
3617)

Wasserfall
(55001 ART 1620 - SN 3651)
Raumbezugsart Linie

Wasserfall
(55001 ART 1620 - SN 1562,
3615)
Raumbezugsart Fläche

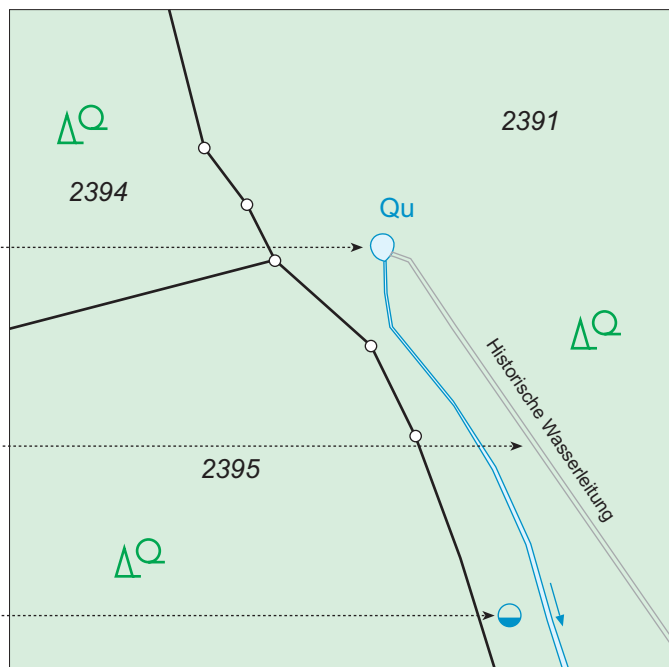
Sandbank
(55001 ART 1640 - SN 1570,
3484)



Quelle
(55001 ART 1610 - SN 1562, 4103)

Historische Wasserleitung
(51007 ATP 1100 - SN 1330, 4100)

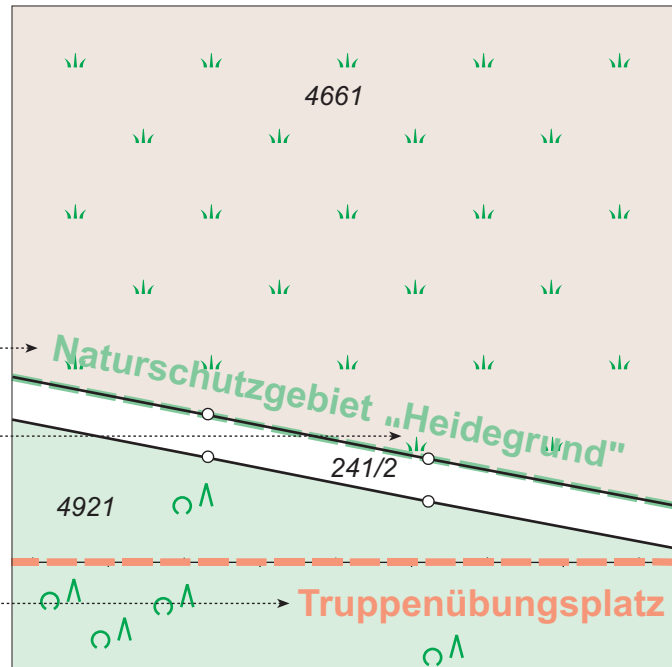
Brunnen (Trinkwasserversorgung)
(51009 BWF 1781 - SN 3537)



Naturschutzgebiet
(71006 ADF 1621 - SN 1703,
4143)

Naturschutzgebiet, Name
(71006 NAM - SN 4143)

Truppenübungsplatz
(71011 ADF 4720 - SN 1704,
4144)



Umlegung
(71008 ADF 1750 - SN 1704, 3631, 4144)

Bau-, Raum- oder Bodenordnungsrecht, Name
(71008 NAM - SN 4144)

Flurbereinigung
(71008 ADF 2100 - SN 1704, 3631, 4144)

